

GEPOLÍTICA, RECURSOS NATURALES Y ZONAS ESTRATÉGICAS EN COLOMBIA



Juan Sebastián Gutiérrez Patiño

Universidad Militar Nueva Granada

Facultad de Relaciones Internacionales, Estrategia y Seguridad

Facultad de Relaciones Internacionales y Estudios Políticos

2015

Tabla de contenido

RESUMEN.....	3
1. <i>INTRODUCCIÓN</i>	4
2. COLOMBIA, SUS ZONAS Y RECURSOS ESTRATEGIOS....	7
2.1 VIAS Y PUERTOS.....	9
2.2 <i>INFLUENCIA DE LOS FACTORES GEOGRÁFICOS</i>	10
2.3 RIQUEZA CARBONÍFERA	13
2.4 EL URABÁ	15
2.5 SELVA CHOCOANA	17
2.6 OCÉANO PACIFICO Y EL COMERCIO ASIA PACIFICO	18
3. CONCLUSIONES	21
BIBLIOGRAFIA.....	23

GEOPOLÍTICA, RECURSOS NATURALES Y ZONAS ESTRATÉGICAS EN COLOMBIA

Juan Sebastián Gutiérrez P

Resumen

Colombia está ubicada al noreste de Sur América, en la parte central de América con territorio en los dos hemisferios, al occidente cuenta con la costa Pacífica, al norte con la costa Atlántica y al sur cruza la línea ecuatorial (Zambrano, 2008), posición que es de suma importancia en términos geopolíticos. Tiene 5 regiones y una gran variedad de pisos térmicos que le permite producir recursos minerales como carbón, oro y plata, que tienen un alto valor en el mercado internacional, tiene zonas como el Urabá Antioqueño que produce una gran cantidad de recursos.

Además, tiene regiones como la Amazonia y la Pacífica que son grandes fuentes de recursos y que tienen un valor geopolítica relevante, la Amazonia como fábrica de oxígeno del mundo y la región Pacífica, como puerta de Colombia a Asia y Oceanía toma gran importancia en la actualidad, aunque son zonas que no cuentan con vías de primarias ni secundarias, lo que dificulta el transporte de los recursos hasta los puertos. En el caso del Pacífico solo hay uno que está ubicado en Buenaventura.

Palabras Clave: Geopolítica, Recursos Naturales, Región, Carbón, Plata, Oro y vías de alimentación.

1. INTRODUCCIÓN

Una de las tensiones que cada día crece más en el mundo actual es el desequilibrio que existe entre el aumento del consumo de los recursos naturales, que son optimizados y transformados por las grandes potencias mundiales para convertirlos en ventajas, y por los Estados subdesarrollados que son los encargados de la explotación de los recursos que por falta de investigación, inversión e infraestructura, se deben conformar con esta condición pues no pueden desarrollar sus materias primas y nos les queda más opción que vender materias primas y comprar productos con valor agregado. Esta situación junto con la premisa de que los recursos de mayor valor son los no renovables, hace que cada día las potencias traten de adquirir más recursos y los Estados que tengan mayor capacidad de producirlos y explotarlos van adquiriendo ventaja sobre los otros.

Es por esta razón que países como Colombia toman un gran valor estratégico, pues cada una de sus cinco grandes regiones, posee un valor especial, con la capacidad de producir una cantidad incalculable de productos alimenticios y biodiversidad. Además es rica en recursos minero-energéticos, en hidrocarburos y en recursos hídricos.

En este ensayo se va a resaltar el valor estratégico que poseen las regiones de Colombia en cuanto a los recursos naturales que poseen.

Para poder hablar de las ventajas geopolíticas de los Recursos Naturales y del territorio primero tenemos que especificar el significado de “Geopolítica” que no es lo mismo que “geografía política”. Para Augusto Pinochet Ugarte, en su libro “Geopolítica” existen seis diferencias entre estas dos ciencias que son:

GEOPOLÍTICA

GEOGRAFÍAPOLÍTICA

<ul style="list-style-type: none"> • Es una ciencia política 	<ul style="list-style-type: none"> • Es una rama de la geografía general
<ul style="list-style-type: none"> • Estudia el desenvolvimiento político, histórico, económico de un Estado con sus proyecciones hacia el futuro. 	<ul style="list-style-type: none"> • Estudia un Estado, en un momento determinado. Considerando su estructura geográfica.
<ul style="list-style-type: none"> • Una de las bases para su estudio es la Geografía Política. 	<ul style="list-style-type: none"> • Sus bases son geográfico-Humanas.
<ul style="list-style-type: none"> • Es dinámica. 	<ul style="list-style-type: none"> • Es estática.
<ul style="list-style-type: none"> • Estudia la influencia de los factores históricos, raciales, geográficos, económicos y de evolución del Estado. Extrayendo conclusiones de carácter político que benefician al Estado. 	<ul style="list-style-type: none"> • Estudia el área geográfica como morada de la sociedad humana.
<ul style="list-style-type: none"> • Estudia para servir de guía estadista en la conducción del Estado. 	<ul style="list-style-type: none"> • Estudia el pasado y presente de un Estado. Relacionado con la Etnografía, Religión, Idioma, Cultura, Gobierno, División Política, Etc.

Extraído de “Geopolítica” Augusto Pinochet Ugarte.

Teniendo claro estas diferencias, se puede llegar a determinar el significado de Geopolítica, Que podría ser:

Es una ciencia política dinámica, que se encarga de estudiar el desenvolvimiento político, histórico y económico de un Estado con respecto a sus proyecciones a futuro, teniendo en cuenta la influencia de factores de tipo histórico, raciales, geográficos y económicos para extraer conclusiones de carácter político que benefician al Estado.

Pero existen diferentes definiciones de Geopolítica, pues es un término que puede ser utilizado según las condiciones, las épocas y las influencias, unas definiciones son más elaboradas que otras pero todas tratan de comunicar lo mismo.

Para los editores de la “Revista de Geopolítica” de Múnich, “la Geopolítica es la ciencia que trata de la dependencia de los hechos políticos con relación al suelo”(Pinochet, 1977); para Haushofer “La Geopolítica será y debe ser la conciencia geográfica del Estado”(Gallois, 2002); para Backhouser (docente brasileño) “ La Geopolítica es la ciencia política en armonía con las condiciones geográficas”(Pinochet, 1977) y para el Dr. J. Vicents Vives, “ La Geopolítica es la doctrina del espacio vital. Resume los resultados de la Geografía Histórica y la Geografía Política en una síntesis explicativa, que intenta aplicar a consideración de los sucesos políticos y diplomáticos contemporáneos. No pertenece propiamente a la ciencia Geográfica” (Gallois, 2002). Finalmente para Zbigniew Brzezinski (ex consejero de seguridad nacional para el Gobierno Estadounidense entre 1977 y 1998) la Geopolítica es “la gestión estratégica de los intereses geopolíticos”.

En mi concepto la Geopolítica es la Ciencia que Estudia al Estado teniendo en cuenta su entorno y la facilidad que tiene el Estado de tomar ventaja de los recursos a su favor en pro de alcanzar sus intereses.

La geopolítica, fue surgiendo como una forma de conocimiento necesario, útil para comprender la dinámica de los conflictos políticos y militares (Morales, 2013). Donde, inicialmente las teorías del poder contemplaban el dominio de territorios, del mar y del aire, pero actualmente el mundo se encuentra en un modo de operación que no es al que estábamos acostumbrados, que era direccionado por los intereses Geopolíticos y Geoestratégicos, donde la posición Geoespacial era de gran importancia para alcanzar el dominio del territorio. Ahora las alianzas militares son las que determinan la importancia de las relaciones, pues es de suma importancia controlar, privatizar y en algunos casos usurpar los recursos estratégicos que permiten dar crecimiento al Estado, a través de empresas

transnacionales, el comercio internacional y las distintas formas de cooperación que se mueven alrededor de los intereses nacionales.

Todo esto con la finalidad de mostrar la importancia que tienen los recursos naturales en los intereses de los Estados y como estos van a hacer lo necesario para adquirirlos.

2. COLOMBIA, SUS ZONAS Y RECURSOS ESTRATÉGICOS

“Colombia fue un país hecho al revés. Por lo general las naciones se formaron de la costa hacia el interior ya que el mar fue siempre el camino de la conquista. Pero en nuestro país por razones de clima y de salubridad, los conquistadores subieron por los grandes ríos a las altas mesetas y se establecieron allí aislándose, por decirlo así, de las corrientes naturales de la civilización que tienen sus vertientes en los puertos marítimos”.

Jorge Mejía Palacio

Para entender la geopolítica colombiana hay que hacer un estudio de su territorio, de su población y fronteras. Colombia se divide en 5 grandes regiones: la andina, la pacífica, la amazonia, la Orinoquia y la región caribe.

En la región andina se concentra el poder económico y político del país (Dussan, 2012). En esta zona se asienta el 75 por ciento de la población, se encuentran todos los pisos térmicos que se podrían encontrar en Colombia, cálido hasta 1.000 metros de altura, medio hasta los 2.000 metros de altura, frío hasta los 3.000 metros, paramo hasta 4.000 y glacial de 4.000 metros en adelante (Basto, 2005), estos pisos térmicos permiten el desarrollo agronómico, cultural y económico de la población, esta es la razón por la cual la población se concentra en esta zona. Es una región que puede alimentar su comunicación y llegar al desarrollo basado en

el Magdalena Medio. Con el desarrollo de la infraestructura del mismo se podría conectar a ciudades como Bucaramanga, Barrancabermeja y Medellín.

Es el corazón del país y si se desarrolla su infraestructura tendría la capacidad de unir a todo el país mediante canales viales que favorezcan al comercio y a la comunicación, es también de suma importancia controlar el crecimiento de grandes ciudades como Bogotá y Medellín e incentivar la población de las zonas más deshabitadas, esto solo sería posible con el desarrollo de vías secundarias y terciarias que permitan el desarrollo socio-económico de la población.

La región Caribe es totalmente diferente a las otras regiones, desde sus costumbres hasta su fisionomía, lamentablemente, el Estado Colombiano siempre tuvo una visión continental, razón por la cual descuidó sus puertos o salidas al mar. Sin embargo, actualmente se está entendiendo por fin que quien posee el mar tiene ventajas con respecto a los otros Estados y Colombia tiene salida a dos mares continentales, esto se evidencia en los proyectos e iniciativas para la cooperación con la Alianza del Pacífico (Pacífico, 2013) y con la intención del gobierno por crear un nuevo escenario político, económico y social en esta área (Territorio).

Es una región con un inmenso potencial en materia de turismo y de minería, con la ampliación que tiene proyectada el Canal de Panamá incrementara su valor estratégico por la posibilidad de conectar a los dos océanos.

La región pacífica esta bañada por los ríos que caen de la cordillera occidental y es una de las regiones más ricas del país en cuanto a recursos naturales, pero también es la más olvidada por parte del Estado; es un lugar donde el poder del Estado no se siente por ser un Estado- céntrico(Escobar, 2000), por ejemplo la capacidad del sistema de administración de justicia Colombiano para resolver los conflictos entre los ciudadanos es muy baja. En efecto, en 1994 la tasa de impunidad del 97%, mientras los jueces penales producían apenas 15 sentencias por año(Escobar, 2000) y otro ejemplo de la falta presencia Estatal, se puede mencionar que en 1995 el gasto publico alcanzó la suma de 36.2 billones de

pesos, de los cuales el 86% fue ejecutado por el gobierno central y 14% por los gobiernos departamentales y municipales(Escobar, 2000). Es una región de alta importancia por el valor estratégico que representa el pacífico en la actualidad, el comercio mundial se transporta por el pacífico desde y hacia China, pero desafortunadamente Colombia sólo cuenta con un puerto en esta región ubicado en Buenaventura. A comparación de países como Chile, que tiene nueve puertos de alto nivel, somos un país en desventaja.

Es importante reevaluar su estructura física para darle las características que según la geopolítica debe tener un Estado: unas fronteras, unas líneas de comunicación y un sentimiento nacional.

La amazonia es una región prácticamente olvidada por el Estado colombiano, teniendo en cuenta que es la región con más riquezas naturales tanto para desarrollo científico como tecnológico, basado en la gran cantidad de plantas con sustancias favorables para crear medicinas. Actualmente, es una de las regiones con mayor proyección y potencial socioeconómica; sin embargo, es el lugar de operación de grupos guerrilleros y paramilitares que explotan la minería de manera ilegal. Esta región está catalogada como la fábrica de oxígeno del mundo, razón por la cual se debe preservar y no como patrimonio de la humanidad como es la idea de la cultura Europea, sino como patrimonio Amazónico, probablemente liderado por Brasil que es el país que posee más territorio Amazónico y es actualmente una potencia emergente.

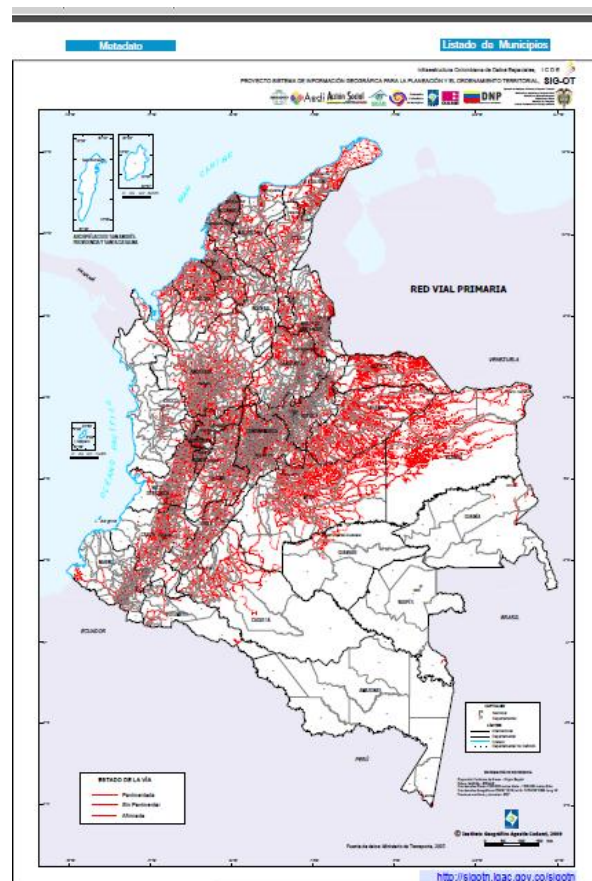
Finalmente, la región de la Orinoquia es una región poco influyente en términos políticos, pero si hablamos en términos de seguridad alimentaria y en términos económicos, representa un valor geoestratégico de alta importancia para el Estado en gran parte por su extensa llanura es un punto importante para la ganadería y la agricultura y actualmente es la fuente principal petrolífera de Colombia, siendo el petróleo el recurso energético más relevante en la actualidad. A raíz de que el Estado no tiene la capacidad de explotar el suelo y de procesar lo que se extrae en esta zona, existe además un alto nivel de inversión extranjera y de multinacionales. Los beneficios de la bonanza petrolera se vieron en todo el país

gracias a la ley de regalías que se encargó de distribuir las ganancias para la inversión en otros sectores a favor del desarrollo del Estado.

2.1 VÍAS Y PUERTOS

El camino que hace competitivo a un Estado es la capacidad que este posee para conectar su territorio efectivamente, haciendo fácil y económico el transporte de mercancías hacia los puertos para facilitar su comercialización. En el caso Colombiano, desafortunadamente sólo existen buenas vías de comunicación en la región Andina y en menor medida en la región Caribe, pero si se visualiza el mapa 1. Que se va a ver a continuación, las regiones Pacífica, Orinoquia y Amazonia no cuentan con vías primarias y en muchos casos ni secundarias que las conecten con el resto del país.

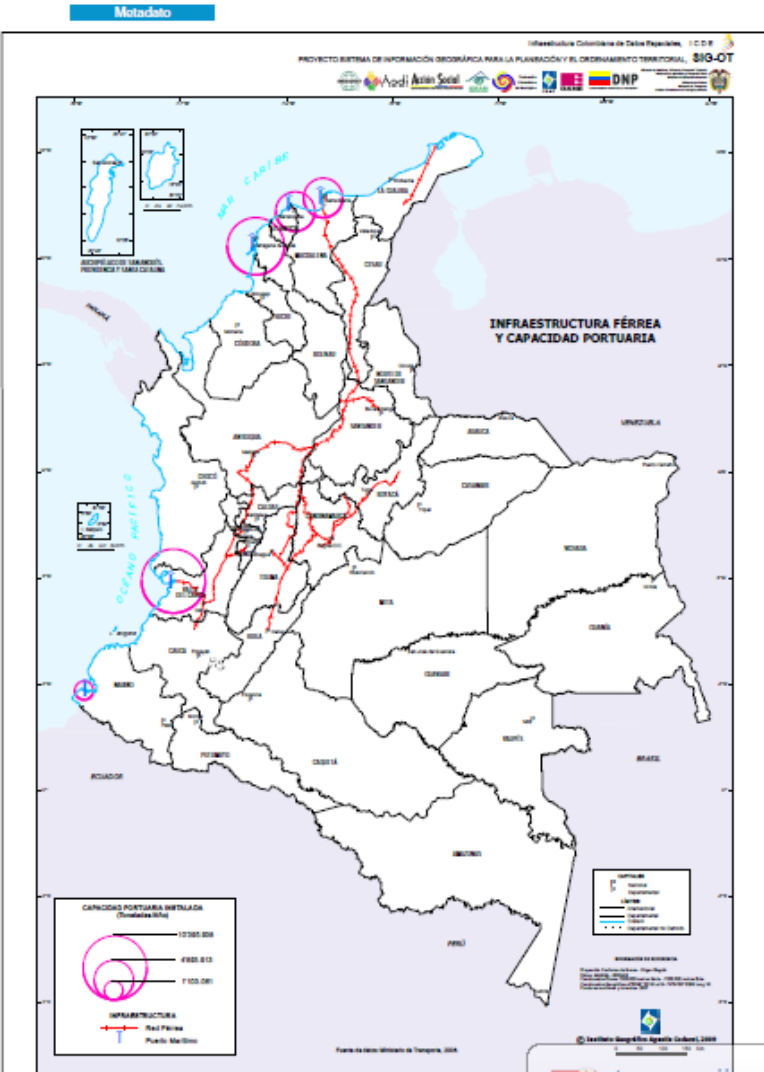
MAPA 1 RED VIAL PRIMARIA



Fuente: <http://sigotn.igac.gov.co/sigotn/> Domingo, 04 de enero de 2015

Ahora si sobreponemos este mapa al mapa de “Infraestructura Férrea y Capacidad Portuaria” del mapa 2 incluido a continuación, se puede evidenciar que sólo el puerto de Cartagena cuenta con las suficientes vías para que el puerto sea alimentado, en el caso del puerto de Buenaventura no existen vías que lo alimenten efectivamente y es el único puerto que posee Colombia sobre el Pacífico, donde debe comercializar con gigantes de la economía.

MAPA 2 INFRAESTRUCTURA FÉRREA Y CAPACIDAD PORTUARIA



Fuente <http://sigotn.igac.gov.co/sigotn/> Domingo, 04 de enero de 2015

2.2 INFLUENCIA DE LOS FACTORES GEOGRÁFICOS

Es evidente que el espacio geográfico tiene influencia en el Estado, por esa razón existen factores geográficos importantes como el espacio o la extensión del Estado, el clima o conjunto de condiciones atmosféricas y meteorológicas que afectan el espacio antes mencionado, la configuración del perímetro del Estado y sus fronteras y la riqueza, que en este caso se calcula por la cantidad de recursos naturales energéticos y su capacidad para explotarlos y transformarlos.

La ubicación de Colombia es privilegiada en términos económicos, militares e hidrográficos entre otros, pues esta ubicación le proporciona ventaja sobre otros Estados, junto con Chile son los únicos Países que tienen salida a los dos mares continentales, atlántico y pacífico en América del Sur, pero Geopolíticamente hablando Colombia tiene una posición privilegiada frente al resto.

En el sistema internacional contemporáneo la distribución de poder esta dictaminada por factores como la posición geográfica, la organización política interna, la legitimidad de su gobierno, la competencia para el liderazgo y la capacidad material, en términos industriales y militares. Entendiendo por “Poder” la capacidad que tiene un Estado de ejercer influencia sobre otros Estados (Arango, 2005).

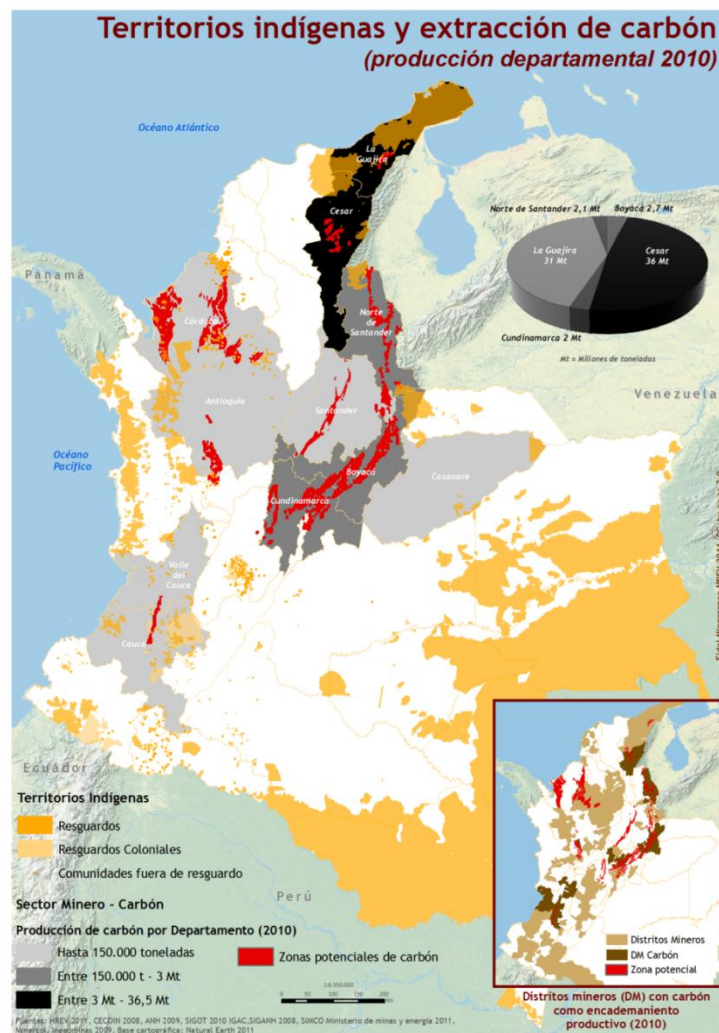
La disputa global por los recursos naturales y su gestión en cuestiones científicas y económicas abre un amplio campo de intereses en conflicto en la región evidenciando por lo menos dos proyectos de choque: la afirmación de la soberanía como base para el desarrollo nacional e integración regional y la reorganización de los intereses de los Estados que se manifiestan mediante tratados bilaterales y de libre comercio para deslegitimar al primero (Bruckmann, 2011).

Los recursos naturales proveen las materias primas que permiten producir conocimiento y desarrollo tanto científico como tecnológico a partir de una mayor comprensión de la materia, de la vida, de los ecosistemas y de la biogenética, aquí radica la importancia del Estado Colombiano que a partir de los recursos naturales que posee puede desarrollar lo anteriormente mencionado.

Aunque, se puede llegar a una “Destrucción Creadora” que es el proceso mediante el cual se extraen los recursos de la tierra para el desarrollo tecnológico y científico en pro de la calidad de vida de los seres humanos, pero este proceso deteriora los recursos casi al punto de perderlos.

2.3 RIQUEZA CARBONÍFERA

MAPA 3 TERRITORIOS INDÍGENAS DE EXTRACCIÓN DE CARBÓN (PRODUCCIÓN DEPARTAMENTAL 2010)



Fuente: <http://geoactivismo.org/2011/04/04/explotacion-de-carbon-en-territorios-indigenas/> Domingo, 04 de enero de 2015

Como se evidencia en el mapa 3, es la región caribe la que genera la mayor producción de carbón, pero también se explota en la zona del Urabá Antioqueño y en los departamentos del Cauca y Valle del Cauca.

El carbón es un recurso minero que se puede ver como una materia energética alternativa con respecto al petróleo. Tras el consumo actual de hidrocarburos han surgido proyecciones en las cuales se evidencia que a mediados del siglo XXI el petróleo va a escasear, entonces nace como una viable posibilidad energética el carbón; Colombia es el primer productor y exportador de carbón en América Latina y es el quinto exportador a nivel mundial con el 6.6% de la producción. La producción total de Colombia es de 62.6 millones de toneladas anuales según el Ministerio de minas (2013).

A pesar de que Colombia es un importante productor y exportador de carbón, no se puede dejar caer en la “enfermedad Holandesa”¹ como se ha venido haciendo con los recursos provenientes de los hidrocarburos y la minería, ya que en total el 70% de las exportaciones del país vienen de estos (DANE, 2014), es importante desarrollar otros sectores de la economía como la agricultura, la ganadería y la industria.

Existe una situación desafortunada, la incapacidad que tiene el Estado Colombiano de conectar el Atlántico y el Pacífico, el mercado del carbón tendría una gran importancia desde el punto de vista del Pacífico para cubrir los mercados de Asia y Oceanía.

Con la finalidad de optimizar el recurso mineral del que se está hablando, el Estado Colombiano debería ampliar su conocimiento y su investigación en este campo llevándolo al punto de no sólo exportar la materia prima, sino darle un valor agregado mediante la carboquímica, mediante este proceso se pueden desarrollar productos derivados del carbón como combustibles sintéticos, jabón, caucho y

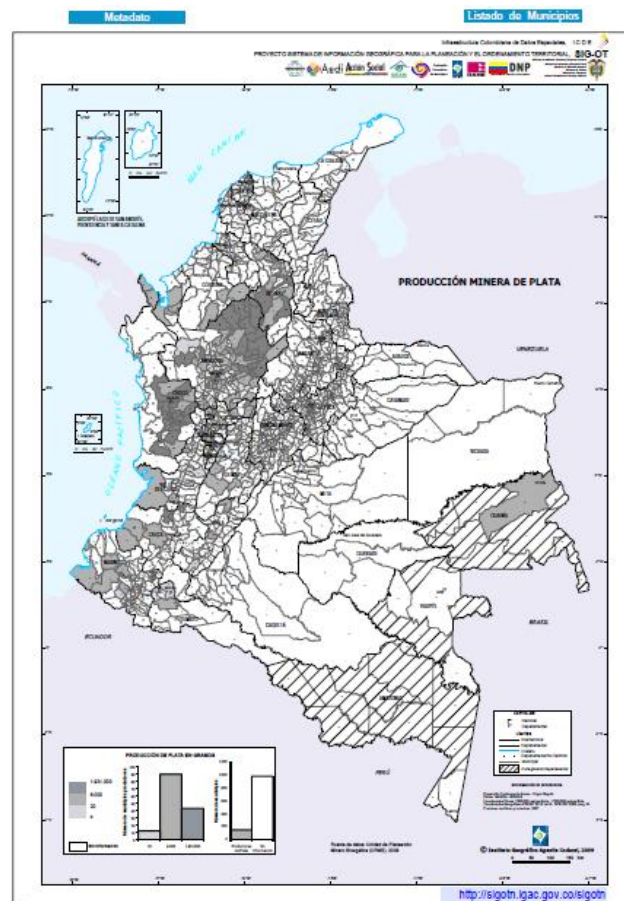
¹ La Enfermedad Holandesa o Síndrome Holandés es un término usado en la economía, el cual demuestra incidencias negativas en un país cuando experimenta un ingreso inesperado en su ingreso de divisas, generalmente este proceso se da por la exploración y exportación de un recurso natural y consiste en la dependencia de un Estado que produce ese Recurso Natural y descuida los demás sectores de su producción. (Mulder, 2006)

medicamentos entre otros. No es un proceso que se haga de la noche a la mañana, pero es un proyecto que si se programa podría traer grandes frutos al Estado.

2.4 EL URABÁ

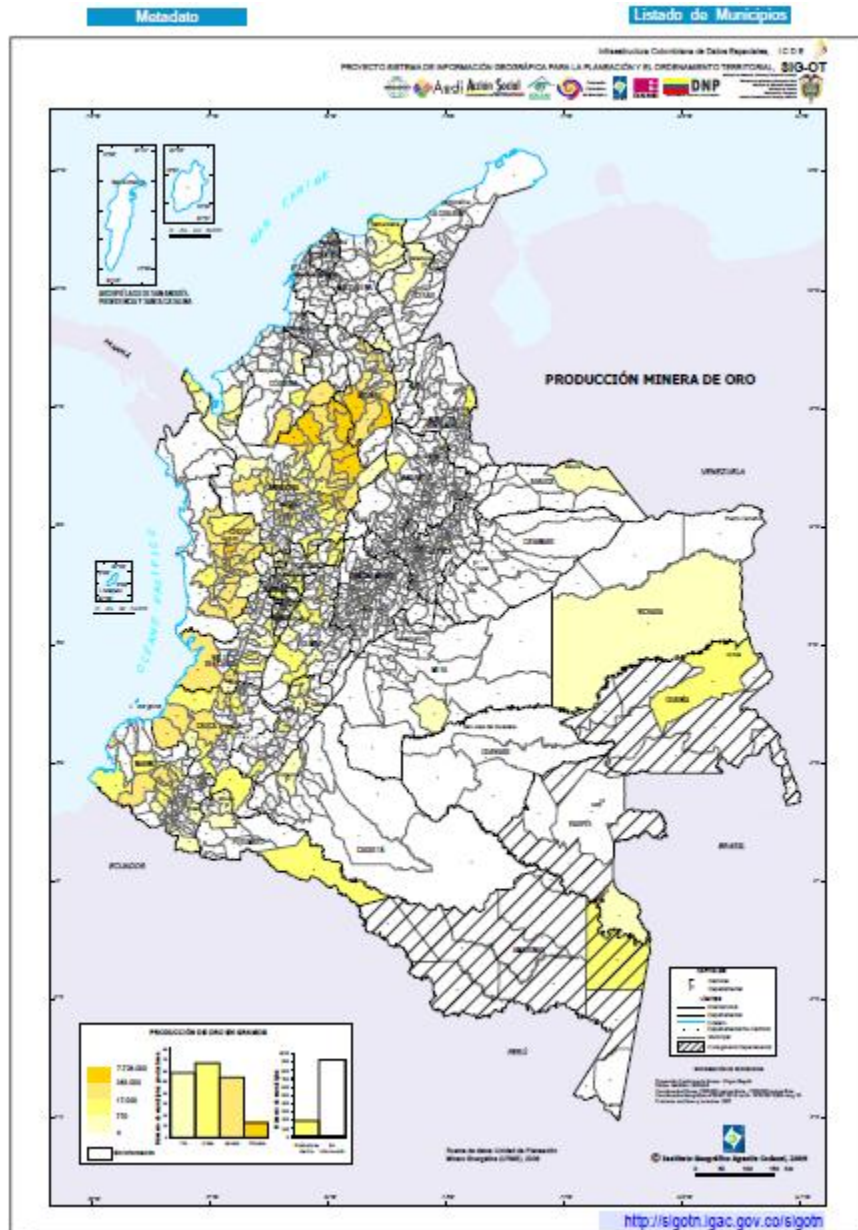
La importancia en términos geopolíticos de esta región es la gran riqueza que posee en términos de minería, agricultura y ganadería, según el DANE, el PIB en esta zona asciende a 150 millones de dólares (Dussan, 2012). Es además una zona que se encuentra cercana a Bogotá y al canal de Panamá (200km) razón por la cual puede ser una ventaja en la comercialización teniendo en cuenta la ampliación del canal de Panamá que se tiene proyectada para este año.

MAPA 4 PRODUCCIÓN MINERA DE PLATA



Fuente: <http://sigotn.igac.gov.co/sigotn/> Domingo, 04 de enero de 2015

MAPA 6 PRODUCCIÓN MINERA DE ORO



Fuente: <http://sigotn.igac.gov.co/sigotn/> Domingo, 04 de enero de 2015

Según lo evidenciado en los mapas anteriormente vistos, la zona del Urabá Antioqueño es una zona que es rica en oro y plata, la minería ilegal es fuerte en

este lugar pero con un mayor control del Estado y dejando de lado el conflicto, ésta zona podría exportar fácilmente lo que produce por su cercanía a los dos océanos.

2.5 SELVA CHOCOANA

MAPA 7 VÍA PROPUESTA PARA LA CONEXIÓN ENTRE DOS OCÉANOS



Fuente: <http://razonpublica.com/REGIONES/> Domingo, 27 de Febrero de 2011 21:50

El área de la selva chocona tiene 1.654 km cuadrados donde viven aproximadamente 300.000 personas (Molano, 1978), en esta zona del país se encuentra una gran riqueza hídrica y maderera, no obstante, la presencia del gobierno siempre ha sido nula en el transcurso de la historia. En el Choco es donde están los más altos índices de pobreza, desnutrición; sin capital humano

todo intento de desarrollo es un intento fracasado. La geografía de este lugar muestra dos grandes ríos el río Truandó y el río Atrato, que fácilmente podrían conectar los dos océanos en Colombia, lastimosamente la geografía sola no es una garante de desarrollo socioeconómico.

Si los gobiernos que han pasado a lo largo del tiempo hubieran puesto más atención a esta zona probablemente ahora Colombia tendría un canal intercontinental que incentivaría el comercio y el desarrollo de la zona y del país.

2.6 OCÉANO PACIFICO Y EL COMERCIO ASIA PACIFICO

MAPA 8 PROYECCION DE COLOMBIA CON MIRAS AL PACIFICO



Fuente: <http://caliescribe.com/columnistas/2014/05/03/6124-%C2%BFalianza-del-pacifico-duda-constitucional/> Sabado 3 de Mayo de 2013.

Según la teoría de Mahan donde específicamente habla del mar y de las ventajas que este puede traer a una población si explota el recurso marítimo, el océano pacífico para Colombia puede ser un foco de poder de alto nivel.

El Estado colombiano se enfocó de manera tardía en este mercado, empezó a mostrar interés a interés para hacer parte del Foro de Cooperación Económica Asia-Pacífico (APEC) desde 1995 (Samper, 2008) pero no ha sido posible hacer parte de este Foro porque no se cumplen con unos requisitos de hacer parte activa del comercio del Pacífico para hacer parte hasta ahora (Internacionales, 2013).

Mientras ese proceso se desarrollaba el Gobierno Colombiano ha incursionado en la negociación de una serie de Tratados de Libre Comercio con economías asiáticas, empezando con Corea, donde la negociación termino pero hace falta la aprobación del congreso para convertirse en ley, y con Japón que actualmente se está negociando pero que aún falta recorrido para su finalización.

Es por lo anterior y por el declive de la Comunidad Andina que el gobierno aceleró su interés en esta zona, en el 2010 las autoridades Colombianas acogieron la propuesta del entonces presidente de Perú, Alan García de acelerar la integración de los Estados latinoamericanos que tienen costas sobre el pacífico.

Colombia firmó hace poco la Alianza del Pacífico donde entra a un mercado con países como México, Chile y Perú pero actualmente el Estado Colombiano no está en capacidad de competir, las condiciones de su único puerto en el pacífico, Buenaventura, no cuenta con la suficiente capacidad ni tecnología para competir ni siquiera con los Estados miembros de la Alianza.

En 2012 los países de la APEC de Asia y Oceanía le compraron al mundo mercancías por 5.4 billones de dólares (según lo establece el Ministerio de Comercio), pero Colombia apenas les vendió 5.500 millones de dólares una cifra que equivale al 10% total, en mercancías que en su gran mayoría eran petróleo y chatarra.

Un documento del Ministerio de Comercio Colombiano asegura que Colombia no aprovecha suficientemente el mercado asiático, lo que se ve reflejado en las exportaciones de productos básicos como aceites de petróleo, oro, carbón, café, flores, banano y azúcar, hasta ahora se incursiona en este mercado con insecticidas y medicamentos.(Internacionales, 2013)

Colombia exporta a Asia y Oceanía el equivalente al 10% de las exportaciones de Chile esta es una cifra que nos muestra lo atrasados que estamos en materia del comercio con esa zona.

El Océano Pacífico es la entrada al gran comercio mundial, como se evidencia en el mapa 8, se tendría acceso a las dos grandes potencias del momento, Estados Unidos y China.

3. CONCLUSIONES

La idea principal de este ensayo ha sido resaltar la importancia de las regiones de Colombia y de los recursos que se pueden explotar con la finalidad de darle ventaja al Estado Colombiano frente a otros Estados, también se resaltó su posición benéfica y se evidenciaron una serie de dificultades que impiden el desarrollo Colombiano para poder competir en un mercado internacional de los recursos que puede extraer.

Es por eso que Colombia no debe depender de una sola vía para alimentar su territorio, en la época de la colonia la importancia recaía sobre el Magdalena Medio y fue la vía de acceso al centro del país por mucho tiempo, pero con la creación de las vías férreas los puertos del canal de comunicación del Magdalena Medio se descuidaron y por la falta de uso en el transcurso del tiempo se volvieron obsoletos. Con la construcción de las carreteras la vía férrea también se deterioró, pues con el tiempo sólo se usaban las carreteras así los costos del transporte fueran más elevados. Actualmente las carreteras son las vías de alimentación más usadas por los Colombianos pero no son vías aptas para el país, ya que no lo conectan efectivamente.

Todas las vías alimentarias, ríos, vías férreas y carreteras se deberían activar y restaurar para mejorar la comunicación en el territorio Colombiano y así poder ser más competitivo. En este sentido el plan de ordenamiento territorial toma gran importancia.

Para conseguir lo anteriormente mencionado es muy importante desarrollar infraestructura y tecnologías. La minería ofrece la capacidad de la recolección de recursos a corto plazo y con una adecuada proyección estos recursos se pueden usar para que se alimente la producción agrícola y ganadera.

Colombia tiene un gran potencial en términos de agricultura, la geografía del país permite desarrollar todo tipo de cultivo independientemente del clima y de la fertilidad del suelo, esto es gracias a los diferentes pisos térmicos con los que cuenta en territorios que son muy cerca, es un país que esta bañado por una elevada cantidad de recursos hídricos y ante la amenaza alimentaria que afronta actualmente la humanidad podría usar su posición estratégica para alimentar a una buena parte del mundo.

Por otro lado, se hace resalta la importancia y el valor estratégico que posee el mercado de Asia y el Pacífico, el Pacífico Colombiano tiene la oportunidad de abrirle las puertas al mercado internacional al Estado, pero para esto es importante proyectos de inversión por lo menos a 50 años donde el pacífico desarrolle su infraestructura y vías que lo alimenten para ser competitivos comercial y estratégicamente hablando.

Para el Estado Colombiano es de suma importancia concentrarse en las zonas del país que más necesitan de él, es tiempo de mirar hacia el pacífico y de volver competitivo al país en materia de vías de alimentación y puertos. Colombia es un estado afortunado por tener los recursos y la posición que tiene, es hora de hacer conciencia y optimizar los recursos que el Estado Colombiano posee.

Bibliografía

Arango, J. C. (2005). Geopolítica y Geoestrategia, Liderazgo y Poder. En G. E. Ariza, *Geopolítica y Geoestrategia, Liderazgo y Poder* (pág. 10). Bogotá: Universidad Militar "Nueva Granada".

Basto, J. V. (2005). *Latitudes 7: Geografía de América*. Bogotá: Norma.

Bruckmann, M. (2011). *Recursos Naturales y la Geopolítica de la Integración Sudamericana*. California: Creative Commons.

DANE. (2014). *Boletín de Prensa Comercio Exterior y Exportaciones*. Bogotá: DANE.

Dussan, A. B. (2012). *Colombia Geografía y Destino Visión Geopolítica de Sus Regiones Naturales*. Bogotá: Universidad Militar "Nueva Granada".

Escobar, L. J. (2000). La Debilidad Del Estado Colombiano en Tiempos del Neoliberalismo y el Conflicto Armado. *Colombia Internacional*, 103- 116.

Gallois, P. M. (2002). Geoestrategia y Relaciones Internacionales. En I. d. Geoestrategicos, *Geoestrategia y Relaciones Internacionales* (pág. 29). Bogotá: Universidad Militar "Nueva Granada".

Gibert, F. (s.f.). *Urgence Rehabilitation Developpement*. Recuperado el 6 de Enero de 2015, de Urgence Rehabilitation Developpement: <http://www.urd.org/Crisis-conflictos-por-los-recursos>

Internacionales, C. C. (2013). *El Pacífico la Incertidumbre Aplazada*. Bogotá: Panamérica Formas e Impresos.

Molano, I. (1978). Geografía de Colombia. En I. Molano, *Geografía de Colombia* (pág. 260). Bogotá: Bedout.

Morales, A. M. (2013). *Geopolítica: Visión General*. Bogotá: Educar.

Mulder, N. (2006). *Aprovechar el Auge Exportador de Productos Básicos Evitando la Enfermedad Holandesa*. Santiago: Naciones Unidas (CEPAL).

Pacífico, A. d. (2013). *Alianza del Pacífico*. Recuperado el 17 de Enero de 2015, de Alianza del Pacífico: <http://alianzapacifico.net/cooperacion/>

Paz, N. U. (s.f.). *Naciones Unidas*. Recuperado el 06 de Enero de 2015, de Naciones Unidas: <http://www.un.org/es/peacekeeping/issues/environment/resources.shtml>

Peru, N. L. (s.f.). Recuperado el 22 de Diciembre de 2014, de http://www.peru.feeder.ww7.be/spip.php?page=archive&cal_date=2013-10-29&debut_syndic=175

Pinochet, A. (1977). GEOPOLITICA. En A. Pinochet, *GEOPOLITICA* (págs. 42-44). Santiago: Editorial Andres Bello.

Samper, M. G. (2008). Colombia Frente al Foro de Cooperacion Economica de Asia Pacifico. En M. G. Samper, *Colombia Frente al Foro de Cooperacion Economica de Asia Pacifico* (pág. 9). Bogota: Comite Editorial Ministerio de Relaciones Exteriores.

Territorio, O. P. (s.f.). *Pacifico Colombia*. Recuperado el 17 de Enero de 2015, de Pacifico Colombia: <http://www.pacificocolombia.org/el-pacifico/nuevo-escenario-politico-economico-social>

Zambrano, L. H. (2008). *Colombia, Riqueza y Personajes*. Bogota: Printed and made in Colombia.