

**Dinámicas del Conflicto Armado Colombiano en el Departamento del Cauca**

**Carlos Eduardo Franco Sanabria.**

**2016.**

**Universidad Militar Nueva Granada**

**Relaciones Internacionales y Estudios Políticos.**

**Geopolítica**

## **Dinámicas del Conflicto Armado Colombiano en el Departamento del Cauca**

### **Introducción:**

El departamento del Cauca constituye un reflejo de las diferentes dinámicas asociadas al conflicto armado colombiano al presentar diversos problemas sociales, económicos y políticos. En el marco de este conflicto, el Cauca se ha convertido en una región estratégica para los actores armados, debido principalmente a sus características geográficas, que permiten actividades asociadas al narcotráfico, la explotación minero-energética, corredores estratégicos de movilidad y enclaves de seguridad.

En este departamento, diferentes grupos guerrilleros han tenido presencia territorial<sup>1</sup> no obstante la zona históricamente ha sido controlada por las FARC, que desde sus inicios ha encontrado condiciones socioeconómicas propicias su actividades armadas.

En este orden de ideas, el ensayo se propone demostrar la importancia geoestratégica del Cauca, así como estudiar las nuevas dinámicas del conflicto armado que se observan en el departamento resultado del cambio en la estrategia de seguridad del gobierno de Uribe al gobierno de Santos, y de las negociaciones de paz que se iniciaron desde 2012 en la Habana.

El análisis inicia en el 2002, momento en que finalizan las negociaciones del Caguán, que llevaron al incremento de las actividades de las FARC en el Cauca y a la implementación de la nueva política de seguridad democrática en el periodo del presidente Uribe.

Para cumplir con este objetivo el ensayo abordará los siguientes elementos. Primero, se analizan las características geográficas, demográficas, económicas y sociales del departamento, con el fin de demostrar su importancia estratégica en el marco del conflicto armado interno. Este análisis se hará a partir de algunos elementos de la teoría de espacios

---

<sup>1</sup>Las FARC-EP, el Ejército de Liberación Nacional (ELN), el Ejército Popular de Liberación (EPL), el Movimiento 19 de Abril (M-19), el Movimiento Quintín Lame, el Movimiento Jaime Bateman Cayón, el Comando Ricardo Franco Frente-Sur, el Partido Revolucionario de los Trabajadores (PRT) y el Comando Pedro León Arboleda (Mantilla, 2012: 2).

vacíos. Segundo, se estudia el accionar de las FARC en el departamento durante los gobiernos de Álvaro Uribe Vélez y Juan Manuel Santos. Tercero, a partir de los planteamientos de Paul Collier se realizará un ejercicio de prospectiva, donde se discuten dos escenarios diferentes que pueden presentarse para las FARC en el Cauca al terminar la negociación.

Por último, se presentan las conclusiones donde se argumenta que una vez firmados los acuerdos de paz, los sectores de las FARC con presencia en el norte del Cauca se fragmentarán y mutarán hacia una especie de bandas criminales. Mientras que ciertos frentes históricos que han hecho presencia territorial en la región, mantendrán el control sobre el centro y sur del departamento, donde las FARC aspiran a desarrollar su proyecto político y a mantener un resguardo seguro en caso que la implementación de los acuerdos fracase.

## **1. El Departamento del Cauca como área estratégica del Conflicto Armado**

Esta sección se divide en dos partes, la primera estudia las diferentes dinámicas conflictivas que se han vivido en el departamento. La segunda busca demostrar que el Cauca es un área estratégica para los actores armados debido a sus características geográficas, demográficas y sociales.

### **1.1 Dinámicas conflictivas en el departamento del Cauca:**

Desde el inicio de la república el Cauca ha sido una región conflictiva. En primer lugar, debido a la falta de interés de las autoridades centrales en el departamento, lo que a su vez generó un deseo de independencia en sus habitantes. Según Valencia (2008), estos deseos independentistas:

(...) se habían expresado desde épocas tempranas de la República, pues las élites regionales siempre estuvieron divididas frente a la vinculación de sus territorios a la Nueva Granada o al Ecuador, frente a conformar un Estado independiente, que fue conocido como el “Cuarto Estado” (p. 6).

Las características geográficas del Cauca, específicamente su difícil acceso, llevaron a que la vida política y administrativa de la región fuera controlada desde la colonia por las familias preponderantes del Cauca, quienes sentían que las políticas provenientes de la nueva república granadina eran contrarias a sus intereses económicos (Valencia, 2008).

Así mismo, las población indígenas y afro-caucanas del departamento nunca estuvieron de acuerdo con la independencia de la corona española y en consecuencia se resistían a acatar los dictámenes impuestos desde Bogotá (González, 2009).

En segundo lugar, el conflicto por la tierra ha sido una constante en el departamento, pues diferentes sectores sociales se han enfrentado por el control de los territorios. Es así que desde principios del siglo XX se observan enfrentamientos entre diferentes comunidades como colonos, indígenas, hacendados y población afro-caucana. Situación agravada por la omisión del Estado, que durante muchos años no atendió estas problemáticas y cuando lo hizo respondió con medidas que agravaron los enfrentamientos.

Por ejemplo, en 1910 el gobierno central declaró departamento al Cauca y permitió a los hacendados la colonización de las tierras y la expulsión de los indígenas (Valencia, 2008). Así mismo, el anuncio de la reforma agraria de López Pumarejo en 1938, hizo que muchos terratenientes expulsaran a los indígenas que pagaban con su trabajo el acceso a una parcela, lo cual generó el desplazamiento de los habitantes del campo caucano. Por otro lado, La Violencia iniciada en la década de 1940, agravó aún más esta situación pues impulsó la expansión de las haciendas hacia el Cauca (Kalmanovitz, 2015).

Este problema agrario permitió que la población simpatizara con los grupos guerrillero que empezaban a hacer presencia en la región, lo que propició su desarrollo. En las zonas montañosas aparecieron las FARC que se empiezan a organizar cuando combatientes agrarios del centro del país se reagrupan en el área montañosa del Cauca, en la región de Tierradentro donde fundaron el Bloque Sur. Posteriormente, en Simbola y Riochiquito se conformaron los primeros comandos, creados en la conferencia fundacional de 1964, donde se plasmaron las características del movimiento guerrillero (Ferro & Uribe, 2002). Ferro & Uribe (2002) afirman que “La resistencia vivida como autodefensa y el carácter agrario y revolucionario constitutivo de la organización, formaron parte de su principio fundacional” (p. 38).

En la década de 1960 el EPL (Ejército Popular de Liberación) llega al municipio de Corinto. Posteriormente en 1970 el M-19 se concentra en el norte del departamento, en la región de Tierradentro (Ferro & Uribe, 2002).

Tras los brotes de la guerrilla en este departamento, el Ejército comienza las primeras incursiones en el Cauca (Kalmanovitz, 2015). Así mismo en los años de 1970, varios campesinos del corregimiento de Ortega, municipio de Cajibío, conformaron un grupo de autodefensas para protegerse del ataque guerrillero. Este grupo tenía como característica principal la intención de defender su territorio y nunca buscó el ataque ofensivo contra los grupos subversivos (Verdad Abierta, 2012).

En la década de 1990 las autodefensas de Ortega junto con las nacientes autodefensas de Sevilla solicitan ayuda al Bloque Calima<sup>2</sup> pues habían sido derrotadas por la alianza entre las guerrillas del ELN y las FARC (Verdad Abierta, 2012).

Ante los fracasos armados de las dos autodefensas, el Bloque Calima decide entrar en el departamento creando el Frente Farallones. Este frente paramilitar tenía un carácter ofensivo y combatió a los grupos guerrilleros a lo largo del departamento del Cauca. Entre sus principales estrategias de ataque se encontraban las masacres contra la población civil acusada de apoyar a la guerrilla (Verdad Abierta, 2012).

Toda esta convulsión de grupos armados ilegales con distintos propósitos, se profundiza por el enfrentamiento histórico entre los diferentes grupos poblacionales que habitaban la región. Así el conflicto por la tierra lleva a cada grupo a reclamar los territorios: los afro-caucanos que migraron al norte del departamento o los grupos indígenas, más numerosos, que reclaman un derecho ancestral sobre la tierra.

Por último, es importante resaltar la situación de pobreza que se vive en el Cauca y que contribuye a la profundización del conflicto armado. Aunque el PIB<sup>3</sup> departamental registró un incremento notable al duplicar su producción entre 2000 y 2010 (de 3.550 a

---

<sup>2</sup>**Bloque Calima:** Grupo paramilitar que los hermanos Carlos y Vicente Castaño instalaron en el suroccidente colombiano (Anónimo, 2012).

<sup>3</sup>**PBI (Producto Bruto Interno):** Se trata de una noción que engloba a la producción total de servicios y bienes de una nación durante un determinado periodo de tiempo, expresada en un monto o precio monetario (definicion.de).

6.070 millones de pesos), este crecimiento no se reflejó en una disminución de la pobreza (PNUD, 2012).

En 37 municipios (de 42 que tiene el departamento) el NBI<sup>4</sup> es del 46,62%, lo que significa 368 mil personas en condición de pobreza (PNUD, 2012). En el extremo opuesto encontramos los municipios más pobres como Argelia, Almaguer y Guapi, donde el NBI supera el 80%. Por su parte, sólo en dos municipios, Popayán y Puerto Tejada, el NBI está por debajo del 20% (Gamarra, 2007).

En conclusión, en el departamento del Cauca se dan las condiciones económicas y sociales que favorecen la proliferación del conflicto armado, así como las actividades criminales y delictivas.

## **1.2 El departamento del Cauca como región estratégica:**

Los conceptos utilizados por la Escuela Geopolítica Latinoamericana<sup>5</sup>, han demostrado su importancia para explicar el surgimiento de grupos armados ilegales en la región. Un ejemplo es el concepto de “espacio vacío” que según Piris (2008) es “el área o zona territorial estratégica que favorece la instalación o infiltración de estructuras delincuenciales por la ausencia de las instituciones del Estado” (p. 05). Tal falta de control sobre un determinado territorio al interior de un Estado, genera mayores probabilidades de conflictos internos, pues al presentarse un vacío de poder, este siempre es ocupado ya sea por otro Estado, por actores ilegales o por las elites presentes en dicho espacio territorial (Piris, 2008).

El Cauca es un departamento localizado en la zona sur-occidental de Colombia, y forma parte de las regiones Andina, Pacífica y Amazónica, con una superficie aproximada

---

<sup>4</sup>**NBI (Necesidades Básicas Insatisfechas):** La metodología de NBI busca determinar, con ayuda de algunos indicadores simples, si las necesidades básicas de la población se encuentran cubiertas. Los grupos que no alcancen un umbral mínimo fijado, son clasificados como pobres (DANE).

<sup>5</sup>**Escuela geopolítica latinoamericana:** Representa el estudio de la geopolítica iniciada en Sudamérica, a partir del interés mostrado por oficiales del ejército y profesores de las escuelas militares (de Brasil, Argentina, Perú, Chile, Venezuela y otros países) en el estudio de la insurgencia, las fronteras y el fortalecimiento militar, entre otros. Surge como una preocupación castrense, que sólo más tarde en la segunda mitad del siglo xx va a extenderse al mundo civil y universitario (GeopolíticaXXI, 2011).

de 29.308 km<sup>2</sup> (Tangara, 2015). Este departamento es un ejemplo de espacios vacíos, pues desde el inicio de la república el poder central proveniente de Bogotá no ha estado presente, en gran medida debido a su composición geográfica, particularmente las dificultades para el acceso.

El Cauca es un departamento con múltiples fronteras. Limita al norte con el departamento del Valle del Cauca, al oriente con Huila, Tolima y Caquetá, al sur con Putumayo y Nariño y al occidente con el Océano Pacífico (Tangara, 2015). Así mismo, está dividido administrativamente en 42 municipios, siendo su capital Popayán (ver Figura 1).



Figura 1. Mapa político administrativo del departamento del Cauca.

Para entender realmente la importancia geopolítica del Cauca en el conflicto interno, es necesario tener en cuenta dos factores fundamentales: la fisiografía<sup>6</sup> y las características socio-demográficas. De acuerdo con estos factores, se analizan a continuación las características del departamento, con el fin de demostrar las ventajas estratégicas que representa para las FARC.

---

<sup>6</sup> Fisiografía: Según el Instituto de Investigación de La Amazonia Peruana, la fisiografía es todo estudio que tiene como objetivo fundamental reconocer y delimitar las diferentes formas de tierra, así como los rasgos generales del modelado de la zona (sf).

### **Características fisiográficas:**

El departamento del Cauca es una de las regiones más quebradas del país al poseer dos cordilleras sumamente cercanas, donde acorde al concepto de espacios vacíos se demuestra la imposibilidad de un eficiente control sobre el territorio por parte del poder central. Está organizado en siete subregiones<sup>7</sup> que poseen en su interior características homogéneas en términos geográficos, económicos y socioculturales: la llanura del Pacífico, la Cordillera Occidental, el Valle del Patía, el Altiplano de Popayán, la Cordillera Central, el Macizo Colombiano y la Cuenca del Amazonas (ver figura 2). Sin embargo, entre cada una de las subregiones existen diferencias importantes que dificultan la administración del departamento en su conjunto.

Dentro de cada subregión se observan elementos importantes que explican porque las condiciones geográficas del Cauca favorecen las actividades militares y económicas de las FARC en el departamento.

Como ya se mencionó, de acuerdo al concepto de espacios vacíos las zonas de difícil acceso son proclives a la criminalidad. Tal es el caso de la Llanura del Pacífico una zona con exuberante vegetación, un litoral constituido por mangle, pero más importante aún que no cuenta con ninguna vía terrestre y fluvial importante (ver figura 3 y 4), lo que hace difícil la comunicación con el resto del departamento (Tangara, 2015). Igualmente, las dificultades para la comunicación se incrementan debido a que está ubicada en el occidente de la Cordillera Occidental, que se caracteriza por ser una zona geográfica muy accidentada con grandes cerros y picos, limitando el acceso y control a la costa pacífica por parte de las instituciones del Estado (Martínez, 2005).

Por otro lado, para que un espacio vacío sea considerado como tal, es necesaria la existencia de recursos naturales importantes, que lleve a identificarlos como zonas estratégicas para el Estado u otro tipo de actores (Mattos, 1997).

---

<sup>7</sup> Esta organización es definida por el Instituto Geográfico Agustín Codazzi (Tangara, 2015)



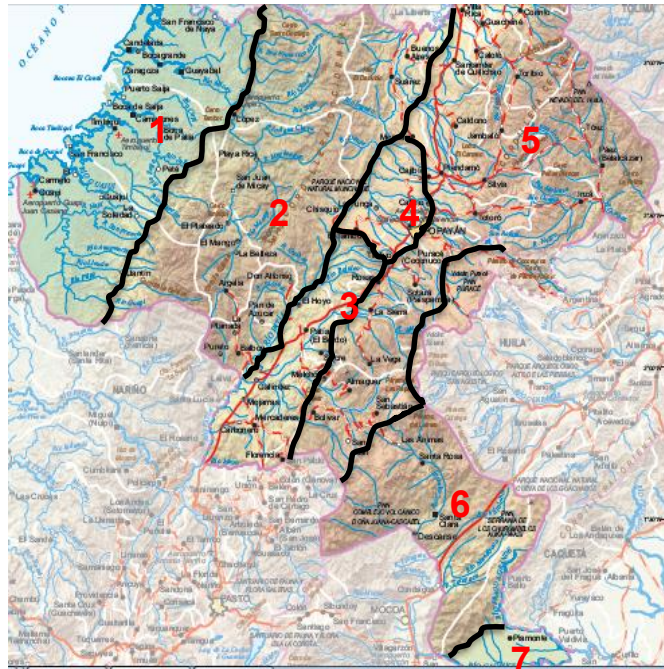


Figura 2. Mapa de la fisiografía del departamento del Cauca

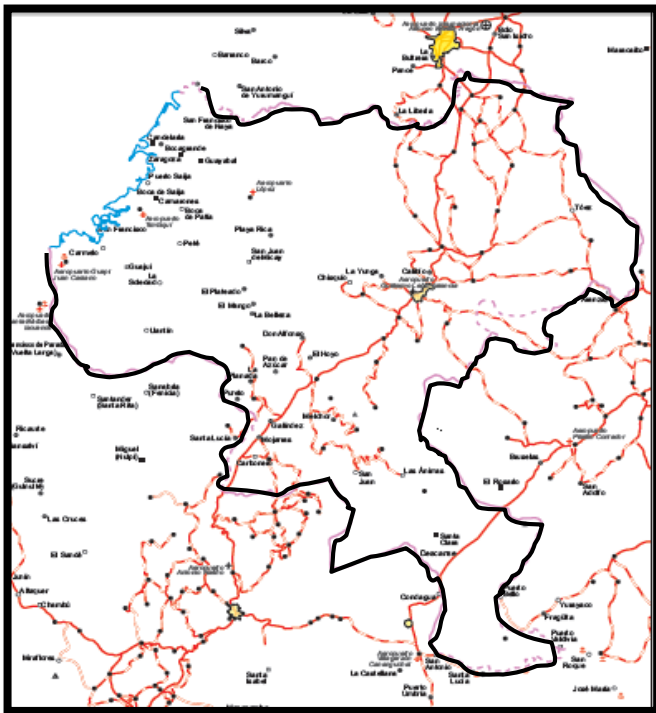


Figura 4. Mapa de las Vías de Comunicación Terrestre del departamento del Cauca.

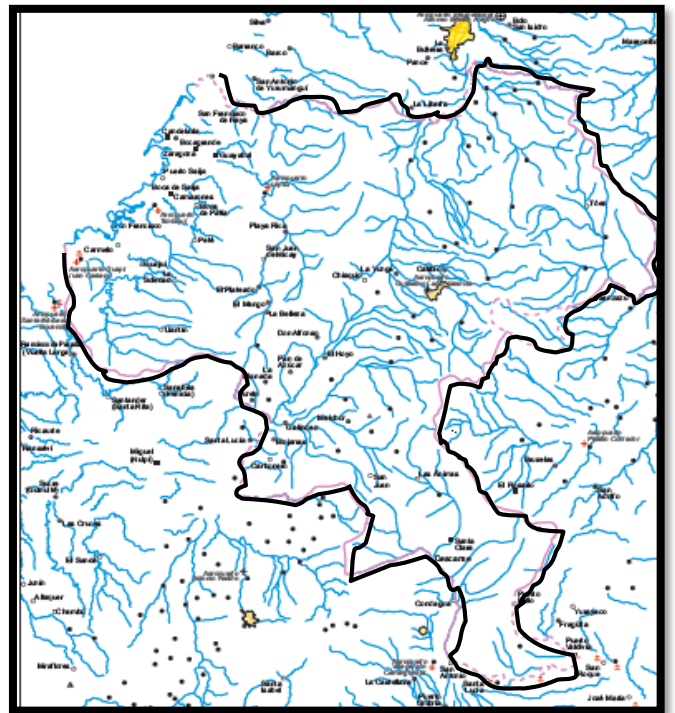


Figura 3. Mapa de la Hidrografía del departamento del Cauca

En este orden de ideas, el territorio con mayor importancia en cuanto a recursos naturales es El Macizo Colombiano, pues constituye la estrella hídrica más importante de Colombia donde nacen los ríos Cauca, Patía, Magdalena y Caquetá (figura 3). Además, representa el área con mayor potencial de generación de energía hidráulica y es proyectada como una subregión estratégica a nivel mundial por la cantidad de afluentes que nacen en sus páramos (Otero, 2004). Adicionalmente, para las FARC esta subregión significa el acceso a las tres cordilleras del país a través de los pasos entre las montañas, posibilitando la conexión del Bloque Sur, Bloque Oriental y el Comando Conjunto de Occidente (Ferro & Uribe, 2002).

Por otro lado, las dos cordilleras del departamento (central y occidental), también son relevantes en términos estratégicos para las FARC, pues presentan suelos ricos para el cultivo y la extracción mineral y además atraviesan el Cauca de norte a sur (Martínez, 2005). Es por ello que la cordillera occidental es la subregión con mayor presencia territorial de las FARC en el departamento del Cauca (Valencia, 2008).

A diferencia de las anteriores subregiones, el Valle del Patía y el Altiplano de Popayán, al presentar suelos pobres en nutrientes y minerales, dificultando la siembra de coca y la extracción minera, no podrían ser consideradas como espacios vacíos, lo que explica que las FARC y otros grupos criminales no tengan presencia en la zona (Tangara, 2015).

### **Características socio-demográficas:**

En el Cauca se observa una gran diversidad étnica, según las proyecciones del DANE para el 2015, los indígenas representan el 21,5% (296.521) de la población total del departamento (la figura 5 muestra el número de indígenas por zona y por comunidad). El 22,2% (306.176) de la población se reconoce como negra, mulata o afro-caucana. El 56,31% (776.554) son mestizos o blancos. Así mismo, el 60,27% (831.165) de la población se ubica en el sector rural, mientras que el 39,73% (547.904) habita en la zona urbana (Tangara, 2015).

Comunidad	Cantidad	Localización
Paeces o Nasa	120.000	Norte de la Cordillera Central
Totoró	5.000	Cordillera Central y altiplano de Popayán
Guambiano	16.000	Cordillera Central y Macizo Colombiano
Yanacona	25.000	Macizo Colombiano
Kokonuco	7.000	Altiplano de Popayán
Eperara	2.600	Llanura del Pacifico
Inga	9.500	Cuenca Amazónica
Pubenense	2.000	Cordillera Occidental

*Figura5.* Grupos indígenas del Departamento del Cauca

La comunidad indígena del departamento ha estado desde tiempos coloniales en conflicto por la tenencia de la tierra. Esta lucha tiene como precedente histórico el movimiento indígena liderado en 1914 por Quintín Lame, miembro de la comunidad Nasa/Guámbianos, quien organizó un grupo indígena que reclamaba la posesión de la tierra. Dicho movimiento no tuvo éxito, pero fue el precedente para la creación del movimiento armado Quintín Lame, una guerrilla indígena colombiana activa desde 1984 hasta su desmovilización en 1991 (Centro Memoria, sf).

Actualmente, los pueblos indígenas del Cauca están organizados en el Consejo Regional Indígena del Cauca (CRIC). Según un informe del CRIC (2015) la organización agrupa a más del 90% de las comunidades indígenas del departamento (p.109). Dicha organización ha cumplido un doble papel en la problemática del conflicto por la tierra. Por un lado, se ha movilizó exigiendo el respeto por el derecho a la tierra de la comunidad indígena. Por otro lado, se ha convertido en el mediador de las disputas entre los cabildos indígenas.

Otro grupo étnico presente en la región son los Afro-caucanos, localizado principalmente en la Llanura del Pacifico y en el norte del departamento, siendo Santander de Quilichao el municipio de mayor asentamiento de este grupo étnico en el país (Tangara, 2015).

Los Afro-caucanos, al igual que los indígenas, siempre han reclamado la posesión de la tierra. Desde la época del Gran Cauca las políticas sobre la esclavitud, generaron varios conflictos. Durante el siglo XIX el grupo étnico negoció con los dirigentes de la élite del Partido Liberal, ellos otorgaban sus votos y su servicio como soldados en las guerras civiles y el partido garantizaba diversos beneficios sociales, económicos y políticos, incluyendo la abolición de la esclavitud y la reducción de los monopolios de tierra. En el siglo XX, sin embargo, la alianza se empezó a romper cuando la élite liberal rechazó la modificación del sistema de haciendas y se negó a conceder derechos de tierra a los afro-caucanos (Sanders, 2009).

Así mismo, ante el incumplimiento de las promesas, los afro-caucanos se organizaron en capitanías, con la intención de representar a su comunidad frente a las disputas que se presentaban con otros grupos sociales (indígenas, campesinos) (Sanders, 2009). Posteriormente, en el año de 2003 se creó UOAFROC (Unidad de Organizaciones Afro-caucanas), organización no gubernamental de desarrollo social, que busca la defensa de la población y la obtención de extensiones de tierra (Duarte, 2013).

## **2. Las FARC y el conflicto interno en el departamento del Cauca**

En esta sección se discuten los cambios estratégicos de las FARC en el Cauca, dada la modificación de las políticas frente al conflicto armado que se observan del gobierno del presidente Uribe al gobierno del presidente Santos.

### **2.1.Las FARC en el Cauca 2002 - 2010:**

Para el 2002, las FARC habían logrado un avance significativo en la implementación del *“Plan estratégico para la toma del poder”* a través de una fuerte ofensiva caracterizada por lo que se podría denominar el paso de la guerra de guerrillas móviles a la *guerra de movimientos*, intentando así consolidar el control sobre las zonas seguras donde el grupo armado entrenaba a sus combatientes, formaba una base social y desarrollaba sus actividades económicas (Ávila, 2008).

Dentro de estas “Zonas seguras” se encontraba el departamento del Cauca que contaba con cinco frentes guerrilleros (6, 8, 29, 30, 50) pertenecientes al Comando Conjunto Occidental y la Columna móvil Jacobo Arenas. Dicha estrategia tenía como propósito la creación de un Estado soberano controlado por las FARC en el sur del país. A semejanza de las condiciones del antiguo Estado soberano del Cauca, el denominado “Cuarto Estado”, existente poco después de la independencia de las colonias españolas (Ferro & Uribe 2002).

Con el fin de debilitar la influencia de las FARC en la zona y evitar la consolidación del cuarto Estado, el gobierno de Álvaro Uribe Vélez implantó la estrategia denominada “Plan de Modernización y Profesionalización de las Fuerzas Militares”, que incluía los siguientes elementos: un sistema unificado de información, que permitió mejorar la inteligencia militar centralizando todas las investigaciones de los organismos estatales. Aumento del pie de fuerza militar en aproximadamente un 40%. Creación en todo el país de nuevas estructuras militares especializadas como los batallones de Alta Montaña, brigadas Móviles y batallones de Contraguerrilla (Ávila, 2008).

Con los batallones de Alta Montaña se buscaba atacar a las FARC en los picos más altos de la Cordillera Oriental, tradicionalmente dominadas por esa organización ilegal. En el Cauca los batallones de alta montaña fueron particularmente importantes, pues en esta región atravesada por dos cordilleras éstos tenían como objetivo principal cortar los corredores de movilidad y perseguir las columnas móviles de la guerrilla (Ávila, 2008).

Por su parte, los paramilitares a través del Frente Farallones ejercieron su ofensiva mediante masacres selectivas en los municipios catalogados como zonas guerrilleras, principalmente el norte del Cauca donde logran expulsar a las FARC (Verdad Abierta, 2012).

Debido a la ofensiva del Estado y al fortalecimiento de los paramilitares en el Cauca, el grupo guerrillero de las FARC replanteó su estrategia militar de guerra de movimientos. Según Ávila (2008) “Ante su necesidad de incrementar la movilidad y la imposibilidad de concentrar tropas, las FARC trazaron tres tácticas militares: la siembra masiva de campos minados, la utilización de francotiradores y los hostigamientos”(p.20).Lo anterior implica que la nueva estrategia asumida por el

secretariado de este grupo armado fue regresar a *la guerra de guerrillas*, concretamente a la movilización de pequeños comandos (Ávila, 2008).

Así mismo, las FARC se vieron obligadas a un repliegue táctico hacia sus zonas de refugio, lo cual se expresó en una disminución operativa en el nivel nacional. Según Echandia (2010), (...) De los sesenta y seis frentes que integraban la organización cuando se iniciaron las negociaciones es del Caguán, hacia finales de la década de los noventa, solamente la mitad conserva una presencia activa y significativa en 2009 (p.59).

Así, para finales de la década anterior el grupo guerrillero contaba con sólo dos frentes en el Cauca (Frente 6 y 30). En general, sus fuerzas fueron desplazadas de los centros poblacionales y económicos a zonas alejadas en las montañas, muchas de las rutas de abastecimiento logístico fueron cortadas y las fuentes de recursos económicos obstruidas (Valencia, 2008).

Por su parte, las actividades del bloque paramilitar Calima fueron disminuyendo en el año 2003 como prerrequisito de un proceso de desmovilización con el gobierno. En el 2005 mediante la Ley de Justicia y paz se logra la desmovilización del grupo paramilitar en el departamento del Cauca (Verdad Abierta, 2012).

Ante los cambios señalados en la dinámica del conflicto armado (desmovilización paramilitar, ofensiva del Estado, repliegue de la guerrilla), en el 2008 aparecen nuevas estructuras armadas que entraron en confrontación con el Estado, interesadas en controlar aéreas estratégicas para el negocio del narcotráfico en la región del Cauca (McDermott, 2013). Estos grupos criminales denominados BACRIM<sup>8</sup> estaban compuestos por antiguos paramilitares con características de narcotraficantes (Valencia, 2008).

En el Cauca surge la banda criminal de los Rastrojos que lucha por el control de territorios estratégicos para el narcotráfico y forma una alianza con miembros del ELN con el fin de combatir a las FARC, grupo que manejan el negocio ilícito en el departamento (Ávila, 2009).

---

<sup>8</sup> Las BACRIM más importantes son : Comandos armados de Los Urabeños, Los Rastrojos, el Ejército Revolucionario Popular Antisubversivo de Colombia (ERPAC), las Águilas Negras, Los Paisas, la Oficina de Envigado y otras facciones menores como Los Machos y Renacer (Restrepo, 2012).

Por su parte las FARC, que fueron reducidos de forma militar y económica por esta alianza, decidieron negociar con los Rastrojos su participación en la cadena de producción de la droga. Así, las FARC asumen la protección de los cultivos, de los laboratorios y de los corredores de movilidad. Esto le permitió reponerse del aislamiento, recuperar el control de la cordillera central y occidental y aumentar sus ingresos económicos (McDermott, 2013).

Estas dinámicas propias del conflicto armado colombiano, han ocasionado una gran cantidad de víctimas civiles a nivel nacional. Según la directora de La Unidad de Atención y Reparación Integral a las víctimas, desde 1984 se han registrado 6.8 millones de víctimas civiles (EL TIEMPO, 2014), de las cuales al menos 220.000 han sido asesinadas, 25.000 desaparecidas y 4.744.046 desplazadas en el periodo comprendido entre 1985 y 2012 (El PAIS, 2014).

Por su parte, según la Oficina de Naciones Unidas para la Coordinación de Asuntos Humanitarios (OCHA), el departamento del Cauca se perfila como el más afectado por la violencia y figura en el primer lugar de la lista de “zonas rojas”. Las poblaciones de los municipios de Corinto, Jambaló, Santander de Quilichao, Caldono, Piendamó, Puerto Tejada y Toribío han sido constantemente víctimas de emboscadas, atentados, desplazamientos masivos y combates (Kienyke, 2015).

## **2.2.Las FARC en el Cauca 2010 - 2015:**

La negociación actualmente en curso entre el gobierno Santos y las FARC es el elemento central que determina las características de la confrontación militar en el departamento entre 2010-2015.

Después del fracaso del Caguán y de la ofensiva del Plan Colombia, la mesa de negociación en La Habana llamaba a la negociación política como el medio necesario para superar definitivamente el conflicto armado. Un acuerdo general preciso y realista “para la terminación del conflicto y la construcción de una paz estable y duradera”, una agenda acotada y unas reglas de funcionamiento mutuamente acordadas fueron el punto de partida del nuevo proceso de paz (Lozano, 2013).

A raíz de los golpes que en los últimos años la fuerza pública le propinó al secretariado de las FARC, entre ellos la captura de Simón Trinidad y la baja de Alfonso Cano (en Suarez Cauca, cordillera occidental del departamento), se fortaleció al interior de la opinión pública la percepción sobre el resquebrajamiento interno de este grupo armado<sup>9</sup>. Sin embargo, otros sectores políticos (principalmente asociados al uribismo), consideran que la capacidad operativa de las FARC no solo sigue siendo letal, sino que además se han fortalecido militarmente gracias a la negociación.

En este contexto de negociación la estrategia militar de las FARC se centra en la guerra de guerrillas. En el Cauca concretamente, se han fortaleciendo las estructuras móviles de la organización, el Frente 6 y la Columna Móvil Jacobo Arenas cuyos ataques son una clara evidencia de este tipo de lucha. Un ejemplo de esto fue el ataque contra los once soldados de la Fuerza de Tarea Apolo en el municipio de Buenos Aires, cometido por la columna móvil ‘Miller Perdomo’ de las FARC, especializada en operaciones “pisa suave” (EL TIEMPO,2015).

Por otra parte, debido a los ataques militares que las FARC sufrieron en sus zonas de influencia tradicionales (Cajibío, Caldono, Jambalo, Toribio, Miranda, Padilla y Caloto) deciden consolidar su poder en otras partes del departamento del Cauca como El Tambo, Argelia, Suarez y Buenos Aires. En tal sentido se redefinen las zonas estratégicas y el accionar de la lucha armada de este grupo guerrillero (Observatorio Social, 2013).

Finalmente, es importante resaltar que en este nuevo escenario en el que la guerrilla debe adaptarse para mantener su influencia militar, las FARC recurren a una serie de estrategias que ponen en cuestión su supuesto proyecto revolucionario. Prueba de esto son las alianzas que celebran con las BACRIM y el interés por controlar territorios estratégicos pero despoblados. Como se mencionó anteriormente, la cordillera occidental del departamento es una unidad morfológica de difícil acceso, que le proporciona a las FARC las condiciones adecuadas para los cultivos de coca, instalar laboratorios y crear corredores estratégicos. No obstante en esta zona, exceptuando los municipios de El Tambo y Argelia,

---

<sup>9</sup>El casi el 75% de los encuestados respondieron no estar de acuerdo con el debilitamiento interno de las FARC, frente a un 25% por ciento que cree en un fortalecimiento militar de la organización guerrillera (Barómetro de las Américas-LAPOP 2013)



los centros de población son escasos, luego pierde fuerza y validez el fundamento ideológico que este grupo dice defender. En otras palabras, en esta región las FARC no tendrán la posibilidad de adoctrinar a la población y de convencer a los campesinos de la legitimidad de la lucha armada. Lo que evidencia de manera clara que lo primordial es proteger sus intereses económicos y no generar una supuesta revolución social.

### **3. Los dos Escenarios de las FARC-EP en el Cauca**

Teniendo en cuenta los cambios en la dinámica del conflicto armado que se discutieron en las secciones anteriores, a continuación se proponen dos escenarios de prospectiva para el Cauca: en el primero se plantea la posibilidad de fragmentación de las FARC en grupos criminales menores. En el segundo escenario se presenta la posibilidad que las FARC a través del Frente 6, busquen mantener por todos los medios posibles el control en el departamento del Cauca, pues esta región es estratégica para el futuro de la organización después de la firma de los acuerdos.

En el primer escenario los actores principales son los frentes de las FARC que persiguen principalmente un objetivo económico, por tal motivo se partirá de la teoría económica de conflictos civiles de Paul Collier<sup>10</sup>. Esta teoría permitirá analizar el posible escenario de las FARC en el Cauca, a partir de la relación entre rebelión y criminalidad que existe en los conflictos internos, principalmente en aquellos posteriores a la guerra fría.

En el segundo escenario el actor principal son las estructuras de las FARC que persiguen objetivos políticos, ante esto se abordará la importancia de los enclaves territoriales para conseguir sus metas.

Estos ejercicios analíticos son relevantes, porque independientemente del resultado de la negociación y del fin que persigan los diferentes sectores dentro de las FARC, la paz en el Cauca no será posible. En cualquier caso se mantendrán estructuras armadas en el departamento, aunque de diferentes tipos.

---

<sup>10</sup>Paul Collier es profesor de Economía y Política Pública en la Escuela Blavatnik de Gobierno de la Universidad de Oxford.

### **3.1.Fragmentación de la organización guerrillera:**

En el primer escenario posible, la negociación que se adelanta en La Habana sólo llevará a la desmovilización de los sectores de la guerrilla interesados en la participación política, pero los mandos medios cuyo foco de interés es el control sobre los recursos económicos organizarán sus propias estructuras criminales y no habrá paz en el departamento.

Según los planteamientos de Paul Collier sobre los conflictos civiles, los grupos insurgentes son estructuras de delincuencia organizada con un discurso de carácter subversivo (Collier, 1998). Según este autor, la avaricia es mucho más relevante que la convicción ideológica como motor del conflicto, donde la gente ya no pelea por ideales políticos sino ante todo por hacerse al control de la riqueza. En tal sentido, el discurso ideológico solo es una forma de camuflar los verdaderos intereses (Collier, 2004).

Este planteamiento de Paul Collier se aplica a la dinámica de las FARC en Colombia y específicamente en el Cauca, donde el grupo guerrillero mantiene actividades relacionadas con el narcotráfico y la minería ilegal. La incertidumbre de un posible posconflicto ha llevado a que importantes cabecillas de las FARC busquen mantener las actividades ilícitas en el departamento por interés propio, sin importar los aspectos políticos que se negocian actualmente en La Habana.

Las FARC tienen dos flujos principales de ingresos. El narcotráfico y la extorsión. Además, reciben recursos por su participación en la minería ilegal e inversiones en tierras en sus áreas de influencia (McDermott, 2013).

En el departamento del Cauca la actividad económica del grupo armado se concentra en el narcotráfico y la minería ilegal. La mayoría de los frentes operan en áreas de cultivo de coca cobrando impuestos y tarifas a los laboratorios de drogas. Sin embargo, la participación de varias unidades de las FARC en este negocio va mucho más allá de la simple protección y los impuestos. Hay frentes que se involucran en la cristalización de cocaína, creando laboratorios o subcontratando a otros bajo su supervisión.

En cuanto a la minería ilegal, en la costa pacífica del Cauca las FARC adelantan grandes explotaciones de oro, actividad incrementada desde el año 2010, resultado de su alianza con diferentes bandas criminales (McDermott, 2013).

Gracias a las ganancias obtenidas a través de actividades ilícitas, las FARC son una de las redes de tráfico ilegal más poderosas de Colombia, y quizás del mundo. Según un artículo publicado en Portafolio “(...) la guerrilla colombiana maneja 600 millones de dólares al año. El Estado Islámico, US\$2.000 millones y Hamás, US\$1.000 millones. Son el podio de los grupos terroristas millonarios” (noviembre 12 de 2014). Estas cifras demuestran el poder criminal del grupo y llevan a preguntarse si el gobierno realmente está negociando con una guerrilla con fundamentos políticos presentes en toda la organización.

Por otro lado, es importante tener en cuenta que las FARC no mantienen un control claro sobre todos sus frentes. McDermott (2013) afirma que: (...) La inteligencia militar cree que de los aproximadamente 67 frentes de la guerrilla, sólo 15 siguen estrictamente las órdenes del Secretariado. Puede haber algo de verdad en esto, aunque eso no quiere decir que los otros frentes se hayan separado de las FARC, sino más bien que su contacto con el Secretariado es esporádico” (p.01).

Una explicación de esta división es que el equipo negociador en La Habana es abrumadoramente político y no hay comandantes o líderes militares que tengan una credibilidad seria al interior de la tropa guerrillera. Las FARC intentaron subsanar esta falencia enviando a La Habana como negociador a Jorge Torres Victoria, alias “Pablo Catatumbo”, comandante del Comando Conjunto de Occidente situado en el departamento del Cauca. Sin embargo, una vez en La Habana este comandante perdió el contacto principal con las columnas móviles del Cauca, de forma tal que se sigue cuestionando el control del secretariado central sobre los mandos medios (McDermott, 2013).

Muchos frentes no tienen idea de lo que está pasando en La Habana y esta incertidumbre está causando que los jefes guerrilleros aumenten sus propias arcas de guerra para guardar dinero en efectivo. Dada la falta de claridad acerca de lo que pueda suceder en el futuro, los mandos medios comienzan a proteger sus propios intereses. Si esta tendencia aumenta, los riesgos de fragmentación y criminalización también lo harán (McDermott, 2013).

Otro elemento que refleja la posible fragmentación de las FARC es la pérdida de su identidad fundacional de carácter agrario y revolucionario. En los últimos años del conflicto armado la dinámica de la guerra ha sufrido cambios significativos en el comportamiento de los actores armados ilegales (McDermott, 2013). Las alianzas entre guerrilleros de las FARC y el ELN, así como las alianzas entre antiguos paramilitares (BACRIM) y grupos guerrilleros, demuestran que el conflicto perdió su fundamento original y se convirtió en una guerra por el control de las actividades ilícitas y criminales que generan grandes beneficios a los actores armados ilegales.

Así mismo como se mencionó anteriormente, en el departamento del Cauca el control por los cultivos ilícitos y la minería ilegal, hizo que las FARC replantearan el área estratégica de influencia, incrementando su actividad a la cordillera Occidental donde no existen poblaciones susceptibles de ser adoctrinadas(figura 6).

Según los planteamientos de Paul Collier, la rebelión encuentra su motivo en la codicia y el beneficio que los rebeldes buscan en la guerra (Collier, 2015). La evidente criminalización del conflicto en el Cauca causada por esta codicia, es el resultado de la pérdida de identidad de las FARC como organización, aumentando las probabilidades de fragmentación.

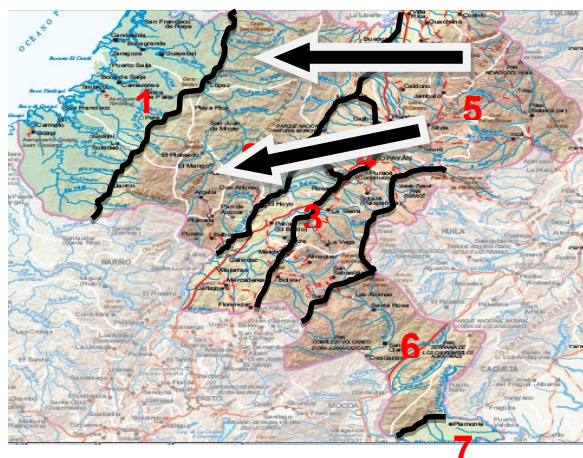


Figura 6. Mapa de la migración de las FARC-EP en el Departamento del Cauca

### **3.2 Control de territorios en el Cauca como áreas estratégicas militares o políticas.**

El segundo escenario posible es que el secretariado central de las FARC mantenga el control sobre el departamento. En el Cauca actúan frentes que como ya se mencionó, mantienen cierta autonomía frente al secretariado central. Pero también existen frentes históricos como el Frente 6 liderado por el “Sargento Pascuas” que siguen fieles a los líderes de la organización, y en tal sentido también es posible que a través de estas estructuras el secretariado conserve el control sobre la zona. Teniendo en cuenta la importancia geoestratégica del Cauca, es probable que las FARC busquen por todos los medios posibles proteger su influencia en la región.

El proyecto político de las FARC es la toma del poder nacional a largo plazo, pero antes debe hacerse con el control político local de aquellos territorios que disputaron militarmente (Ayala, 2015).

Durante el proceso de negociación con el gobierno, las FARC han buscado que se les asignen ciertas regiones al sur del país que históricamente han estado bajo su dominio, donde pretenden mantener el control económico, político y territorial. El departamento del Cauca es una de estas regiones, donde el grupo armado espera consolidar réditos políticos y proyectarse como una organización política legítima.

Esta pretensión se concreta en la propuesta de territorios de paz (Terra-Paz) por parte de las FARC, donde se asignan territorios especiales a través de un régimen protegido constitucionalmente y se concreta el cese bilateral del fuego definitivo y la dejación de armas. Además, en dichos territorios de paz se ubicarían los centros de reclusión para cumplir sus penas (Pazfarc.org, 2015).

Contrario a la tesis planteada Paul Collier, este escenario significaría la continuidad de las FARC como movimiento político. No obstante, es necesario tener en cuenta que el grupo guerrillero también pretende que en dichos territorios de paz, se legalicen sus actividades económicas: pasar de una economía de guerra a una economía de paz. En tal caso, aunque mantenga su objetivo político, persisten las dudas sobre los activos que las

FARC poseen y sobre cuáles serían las actividades económicas a desarrollar en una “economía de paz” (Pazfarc.org, 2015).

Por otro lado, es importante preguntarse si realmente esta negociación representa para las FARC una oportunidad para desarrollar un proyecto político. Históricamente, las FARC han usado las negociaciones de paz y los ceses al fuego para aumentar su fuerza militar, organizar sus finanzas y planear la siguiente fase de su lucha para derrocar al gobierno (McDermott, 2013). En ocasiones anteriores los procesos de negociación se desarrollaron bajo un cese bilateral del fuego, y en esta oportunidad se acordó negociar bajo acciones armadas que imposibilitan un fortalecimiento equiparable al observado en los procesos anteriores. Lo que indicaría que en este caso las FARC si están realmente interesadas en construir su proyecto político.

Sin embargo, ante un eventual fracaso en el proyecto político del grupo insurgente y en caso que no se cumpla con las garantías de seguridad necesarias para la participación política del movimiento, también existe la posibilidad de que vuelvan a tomar las armas. En su discurso, las FARC no hablan de “entrega” sino de “dejación” de las armas, lo cual implica que si se presenta esta eventualidad necesitarán mantener el control de territorios claves para volver a la lucha armada. El Cauca sería una de las regiones importantes en este escenario, debido a que refugiándose en la cordillera occidental del departamento, y manteniendo al “Sargento Pascuas” como comandante clave para la preservación de los territorios históricos de las FARC, el Cauca se convertiría en área de combate, ayudando a conectar y movilizar los bloques históricos del grupo armado, como son el Bloque Oriental, El Bloque Sur y proyectarse otra vez hacia la insurgencia.

Ante dicha posibilidad, las FARC han tratado de retomar el control sobre sus frentes en el Cauca, particularmente los dirigidos por los mandos medios. Las FARC necesitan a sus líderes veteranos en el campo con el fin de mantener la moral alta, la disciplina, evitar la fragmentación y coordinar su muy reducida capacidad operacional y militar. En este contexto juega un rol central el “Sargento Pascuas” líder del Frente 6, uno de los últimos sobrevivientes “marquetalianos” ((McDermott, 2013).

Una evidencia del control que las FARC buscan mantener sobre sus frentes, es que tras el cese unilateral del fuego se registró en el departamento una importante actividad

armada por parte del grupo guerrillero (11 acciones armadas registradas según la Organización pensamiento Colombia). Sin embargo, una vez el secretariado retoma el liderazgo, disminuyen las acciones y desde hace tres meses no se registra ninguna acción armada en la zona (McDermott, 2013).

#### **4. Conclusiones**

Las FARC históricamente han ejercido presencia territorial en el departamento del Cauca, región que por sus características históricas, geográficas y socio-demográficas, puede ser considerada como una zona de “espacio vacío”, de difícil control para las instituciones del Estado, propicia además para la criminalidad y la violencia. Como se argumentó a lo largo del ensayo en esta región se han presentado problemáticas sociales, económicas, agrarias y políticas, entre ellas la pobreza, el enfrentamiento de sectores poblacionales y la disputa por la tenencia de la tierra. Factores proclives al surgimiento del conflicto armado interno en el territorio.

Como se argumentó en este ensayo, los cambios en la dinámica del conflicto armado que se presentaron a partir de 2002, cuando el gobierno de Uribe Vélez desarrolló la estrategia de combate denominada “Plan de Modernización y Profesionalización de las Fuerzas Militares”, llevó a que las FARC replantearan su accionar de lucha pasando de la “guerra de movimientos” a la “guerra de guerrillas”.

Así mismo, la negociación, iniciada por el gobierno de Juan Manuel Santos en 2012, también generó un cambio en la estrategia de guerra por parte de las FARC, que disminuyó sus frentes, fortaleció sus estructuras móviles y celebró alianzas con el ELN y LAS BACRIM. Por su parte el Estado colombiano mantuvo las operaciones militares, durante las negociaciones con el grupo armado ilegal.

Debido a estos cambios en la dinámica del conflicto, el departamento del Cauca queda inmerso en una situación de incertidumbre con respecto al futuro, pues no existe la certeza de la paz.

Dada esta situación de zozobra, en el ensayo se plantearon dos posibles escenarios de prospectiva que podrían presentarse en el Cauca. Al respecto, se argumenta que los dos

escenarios pueden presentarse de manera simultánea en el departamento del Cauca. La fragmentación de las FARC en grupos criminales menores probablemente se observe en el norte y oeste del departamento en zonas como Santander de Quilichao, Padilla, Puerto Tejada, Guapi, Timbiqui, López de Micay, Morales, Suarez, El Tambo y Argelia. Debido a que son territorios estratégicos para el narcotráfico y la minería ilegal. Además, su geografía permite que sean corredores claves de movilidad para salir al pacífico y exportar productos ilegales.

Por otro lado, las FARC mantendrán el control histórico sobre el sur y centro del departamento en territorios como Corinto, Toribio, Páez, Jambalo, Inza, Silvia, Purace, Santa Rosa, Almaguer y San Sebastián, pues son los territorios donde se actúa el Frente 6 y se conectan con territorios estratégicos en el sur del Tolima, Huila, Nariño, Putumayo y Caquetá.

En este orden de ideas, aún con la firma del acuerdos, la paz no será posible en la región, simplemente se darán cambios en las dinámicas de la guerra, pues aún si la guerrilla se compromete con un proyecto político, quedarán sectores dentro de la organización que insistirán en proteger por la vía armada sus intereses económicos.

Finalmente, dados estos los escenarios de prospectiva planteados en el ensayo, el Estado colombiano debe aumentar su presencia institucional en el departamento del Cauca y en el resto de regiones del país, ocupando los “espacios vacíos” de la nación, no solo con las Fuerzas Militares, sino con un trabajo conjunto de todas las organizaciones públicas, con el fin de evitar que el Cauca o cualquier otra región del país quede en situación de abandono, o peor aún, sea ocupada por actores armados ilegales o por otros Estados.



## Referencias bibliográficas

Ávila, A., (2008). FARC, dinámica reciente de la guerra. *Arcanos* (14), p. 4 - 25.

Ávila, A., (2008). Expansión territorial y alianzas tácticas. *Arcanos* (14), p. 52  
62.

Collier, P., (2004). *Los desafíos de los conflictos locales*. Washington, DC. Estados Unidos.  
The International Bank for Reconstruction and Development/the World Bank.

Collier, P., (1998). *On economic causes of civil war*. Reino Unido. Oxford Economic  
Papers.

Cortes, D., (2010). El Terrorismo en Colombia y sus escenarios de acción. *Fuerzas  
Armadas* (216), p. 20-25.

CRIC- Consejo Regional Indígena del Cauca. (2015). Estructura Organizativa. Recuperado  
de: <http://www.cric-colombia.org/portal/estructura-organizativa/>.

¿Cuáles son las zonas ‘rojas’ por violencia en Colombia? . (2013). Kienke.com.  
Recuperado de: [http://www.kienyke.com/politica/las-zonas-de-mas-violencia-en-  
colombia/](http://www.kienyke.com/politica/las-zonas-de-mas-violencia-en-colombia/).

Daurte, C., (2013). *Análisis de la posesión territorial y situaciones de tensión interétnica e  
Intercultural en el departamento del Cauca*. Cali, Valle del Cauca. Incoder.

Echandia, C., (2010). *Punto de partida del debilitamiento de las Farc*. Revista de la  
universidad externado de Colombia facultad de finanzas, gobierno y relaciones  
internacional. Bogotá, Colombia.

- El recorrido sangriento del Bloque Calima por Cauca. (2012). Bogotá, Colombia. VerdadAbierta. Recuperado de:<http://www.verdadabierta.com/component/content/article/35-bloques/3987-el-recorrido-sangriento-del-bloque-calima-por-cauca>.
- Etnoterritorios (2008). El Observatorio de Territorios Étnicos. Cali, Colombia: Departamento de Desarrollo Rural y Regional de la Universidad Javeriana. Recuperado de: <http://www.etnoterritorios.org/VallesInterandinos.shtml?apc=h-xx-1-&x=11>.
- Espinoza, F., (2012). Las razones detrás del conflicto en el Cauca. Fundación Nuevo Arcoíris. Recuperado de:<http://www.arcoiris.com.co/2012/07/las-razones-detras-del-conflicto-en-el-cauca/>.
- Ferro, J., & Uribe, G., (2002). *El orden de la guerra. Las FARC-EP: Entre la organización y la política*. Bogotá, Colombia. Centro Editorial Javeriano CEJA.
- Gamarra, J., (2007). *La economía del departamento del Cauca: concentración de tierras y pobreza*. Cartagena de Indias, Colombia. Banco de la Republica.
- Gómez, M., (16 de abril de 2015). Ataque en Cauca, paso atrás de Farc en desescalamiento del conflicto. EL TIEMPO. Recuperado de: <http://www.eltiempo.com/politica/proceso-de-paz/ataque-de-las-farc-en-cauca-al-ejercito/15577455>
- González, M., (2009). *La Institución militar en el Estado soberano del Cauca 1857-1885. Escuela de Historia*. Bucaramanga, Colombia. Universidad Industrial de Santander.
- Kalmanovitz, S., (2015). *El desarrollo histórico del campo colombiano*. Colombia hoy: perspectivas del siglo XXI. Bogotá, Cundinamarca. Banrecultural.

La larga y cruel lucha por la tierra en el Cauca. (2014). Bogotá, Colombia. VerdadAbierta.  
Recuperado de: [http:// www.verdadabierta.com/lucha-por-la-tierra/5087-la-larga-y-cruel-lucha-por-la-tierra-en-el-cauca](http://www.verdadabierta.com/lucha-por-la-tierra/5087-la-larga-y-cruel-lucha-por-la-tierra-en-el-cauca).

Las autodefensas que antecedieron al Bloque Calima. (2012). Bogotá, Colombia.  
VerdadAbierta. Recuperado  
de:<http://www.verdadabierta.com/component/content/article/35-bloques/3974-las-autodefensas-que-antecedieron-al-bloque-calima>.

Llorente, M., (15 de Julio de 2009). Las Farc después de “Jaque”. Cambio (836). P. 24 –25.

Machado, J., (2010). Ubicación, Extensión y Limites [mensaje en un blog]. Recuperado de  
<http://erikajohanamachado.blogspot.com/p/ubicacion-extension-y-limites.html>.

Mantilla, J., (2012). La apuesta geopolítica de las FARC en el Cauca ¿concentración o dispersión? . Razón Pública. Recuperado de:  
<http://www.razonpublica.com/index.php/regiones-temas-31/3119-la-apuesta-geopolitica-de-las-farc-en-el-cauca-iconcentracion-o-dispersion.html>.

Martínez, A., (2005). *El Departamento del Cauca*. Bogotá, Colombia. TodaColombia.

Mattos, C., (1997). Geopolítica y Teoría de las Fronteras. Buenos Aires, Argentina. Círculo Militar.

McDermott, J., (2013). Las FARC, el proceso de paz y la posible criminalización de la guerrilla. InSightCrime. 06,3-14.

Mecanismo de Información de Paramos (2010). Lima, Perú: Consorcio para el Desarrollo Sostenible de la Ecorregión Andina. Recuperado de:  
<http://www.paramo.org/content/p%C3%A1ramos-del-macizo-colombiano>

Medina, C., (2010). *FARC-EP y ELN una historia política comparada, (1958-2006)*. Bogotá D.C., Cundinamarca Universidad Nacional de Colombia.

Ostos, M., (2011). *Aplicación de modelos geopolíticos en América Latina: los casos de Brasil y Colombia*. Latinoamérica. México.

Otero, E., (2004). *Altiplanos del Sur*. Altiplanos de Colombia. Bogotá, Colombia. Imeditores.

Piris, A., (2008). *Afganistán como espacio vacío. El perfecto estado neocolonial del siglo XXI*. Madrid, España. Ed. Foca.

PNUB. (2012). Cauca Frente a los Objetivos de Desarrollo del Milenio. Recuperado de:  
[http://www.pnud.org.co/2012/odm2012/odm\\_cauca.pdf](http://www.pnud.org.co/2012/odm2012/odm_cauca.pdf).

Portafolio. (Noviembre 12 de 2014). Las Farc son el tercer grupo terrorista más rico del mundo. Recuperado de:<http://www.portafolio.co/internacional/las-farc-son-el-tercer-grupo-terrorista-mas-rico-del-mundo>.

Procesos de Paz en Colombia. (2015). Centro de Memoria. Recuperado de:  
<http://centromemoria.gov.co/HechosDePaz/>.

Sanders, J., (2009). *Ciudadanos de un Pueblo Libre”: liberalismo popular y raza en el suroccidente de Colombia en el siglo XIX*. Objetos y mercancías en la historia (I). Bogotá, Cundinamarca. Universidad de los Andes.

Tangara. (2015). Sistema de Información Socioeconómica del Cauca. Popayán, Colombia:  
Gobernación del Cauca. Recuperado de:  
<http://www.tangara.gov.co/acercadelcauca.html>

Valencia, A. (2008). *La Experiencia Federal del Estado del Cauca. Historia y Espacio*.  
Cali, Colombia. Universidad del Valle.

Valencia, L. (2008). Escenarios de Guerra o Paz. *Arcanos* (14), p. 2-4.