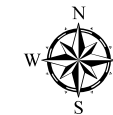
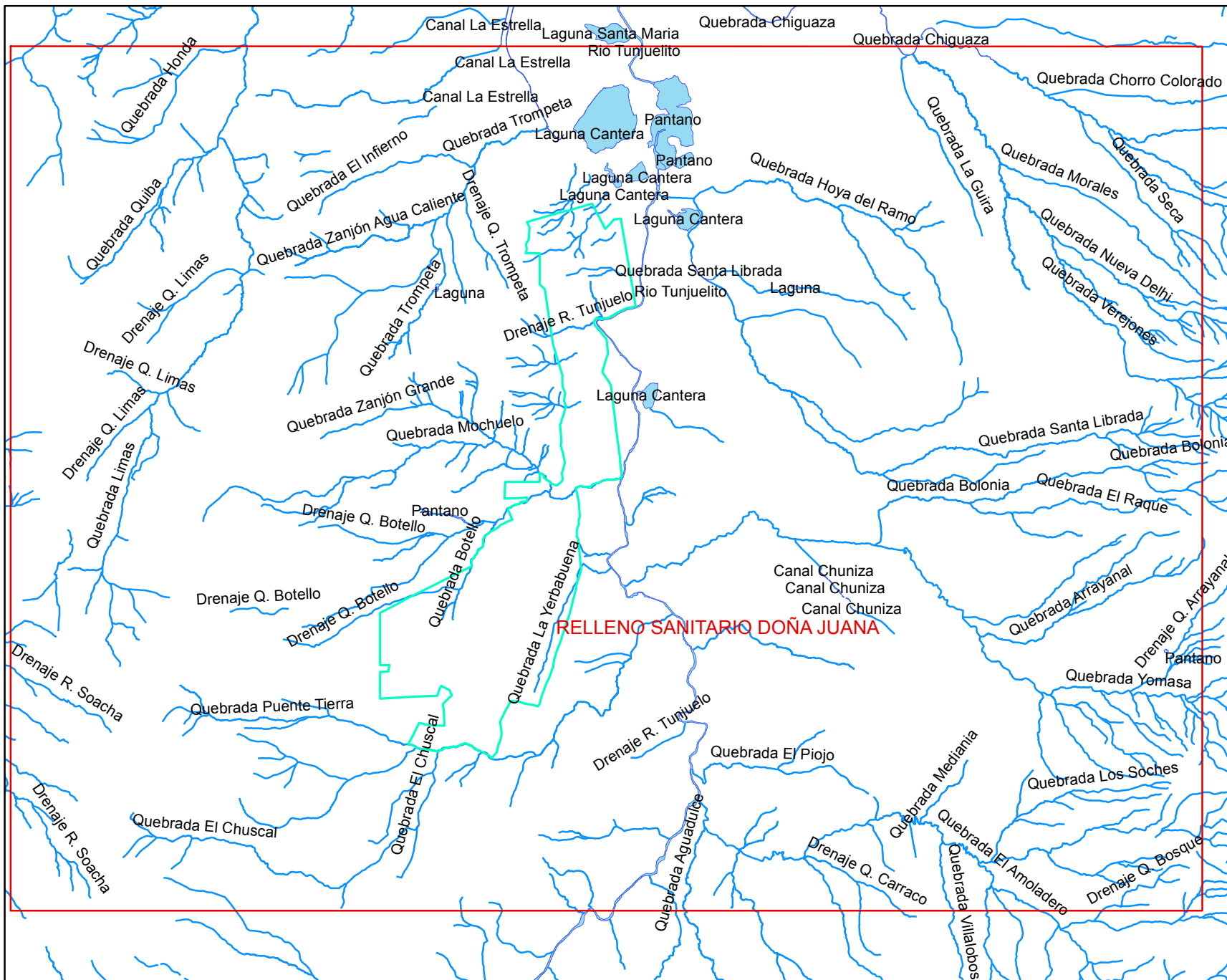


PLANO DE CUERPOS DE AGUA.



UNIVERSIDAD MILITAR NUEVA GRANADA




ESPECIALIZACIÓN EN PLANEACIÓN AMBIENTAL Y MANEJO INTEGRAL DE RECURSOS NATURALES

ANÁLISIS GEOGRÁFICO-TEMPORAL Y EVALUACIÓN DEL ECOSISTEMA EN EL SECTOR DEL MOCHUELO POR MEDIO DE SISTEMAS DE INFORMACIÓN GEOGRÁFICA.

Wilmer Edison Sanabria Ariza
Código: 2700529

PLANO 3



1 Cm : 500 m

Simbología

- Perímetro "Doña Juana"
- perimetro_AOI
- Drenajes
- Cuerpos de Agua