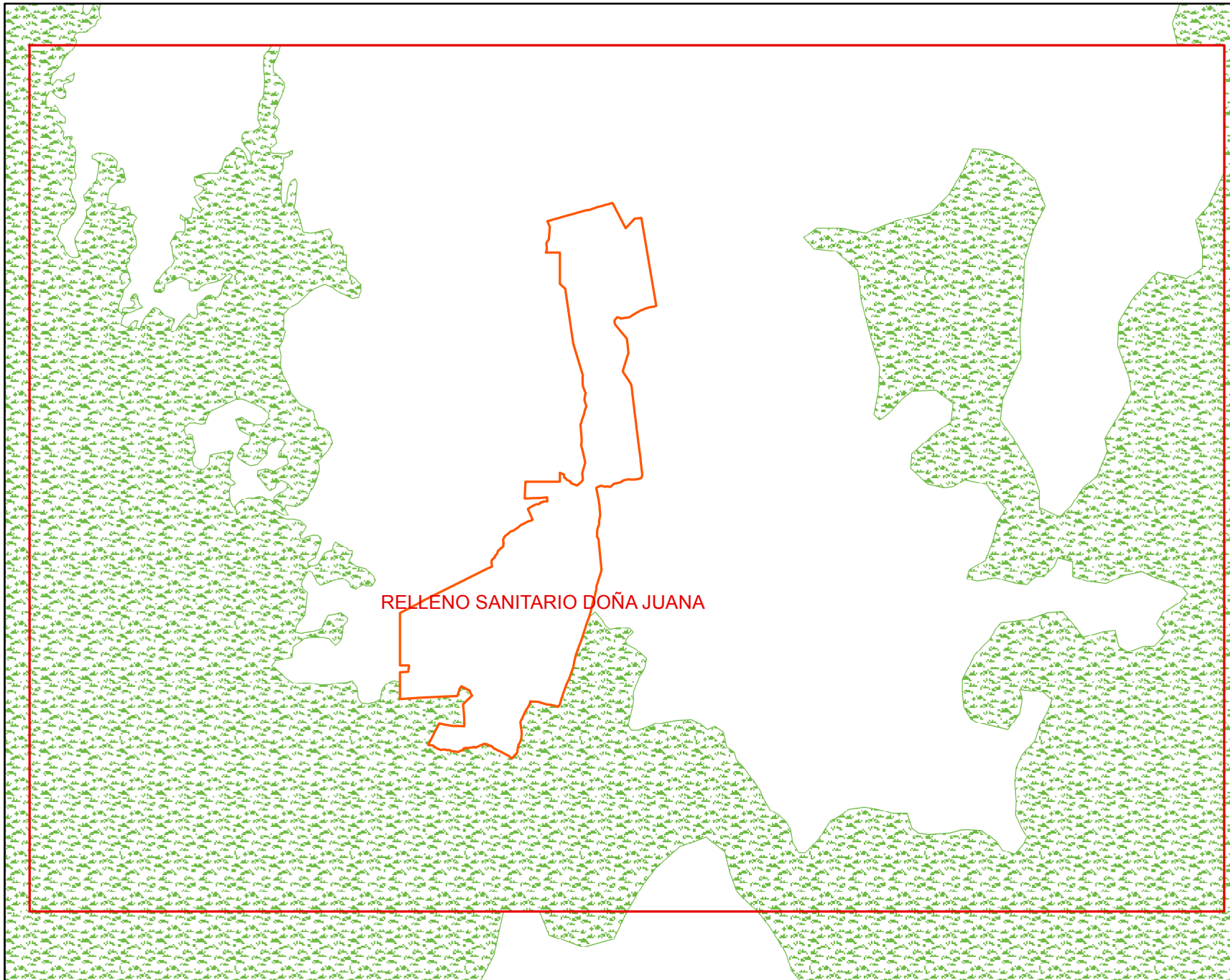


PLANO DE ÁREA DE CORREDOR ECOSISTÉMICO PROPUESTO



UNIVERSIDAD MILITAR NUEVA GRANADA




ESPECIALIZACIÓN EN PLANEACIÓN
AMBIENTAL Y MANEJO INTEGRAL
DE RECURSOS NATURALES

ANÁLISIS GEOGRÁFICO-TEMPORAL
Y EVALUACIÓN DEL ECOSISTEMA EN
EL SECTOR DEL MOCHUELO POR
MEDIO DE SISTEMAS DE INFORMACIÓN
GEOGRÁFICA.




Wilmer Edison Sanabria Ariza
Código: 2700529

PLANO 7



1 Cm : 500 m

Simbología

-  Perímetro_AOI
-  Area_de_Corredor
-  Perímetro "DoñaJuana"